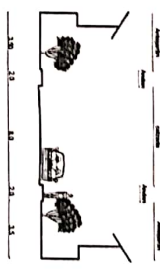


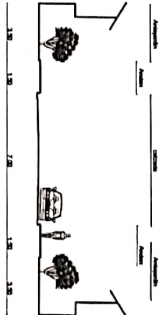
CUADRO DE COORDENADAS

Punto	Coordenada Norte	Coordenada Este
1	112871.80	1128491.52
2	112870.25	1128491.21
3	112869.82	1128485.32
4	112869.72	1128479.39
5	112869.42	1128473.41
6	112869.08	1128468.34
7	112868.88	1128462.13
8	112868.20	1128454.07
9	112867.82	1128447.06
10	112867.82	1128437.25
11	112867.02	1128431.02
12	112866.34	1128413.00
13	112865.86	1128417.74
14	112865.14	1128418.80
15	112864.70	1128409.88
16	112864.34	1128401.25
17	112863.82	1128393.04
18	112863.30	1128383.45
19	112862.86	1128374.78
20	112862.83	1128365.07
21	112861.34	1128354.81
22	112860.46	1128344.29
23	112859.43	1128333.83
24	112858.82	1128328.90
25	112858.36	1128319.58
26	112858.23	1128309.75
27	112857.52	1128299.74
28	112856.22	1128288.61
29	112854.06	1128276.25
30	112852.06	1128263.25


PERFIL VIAS SIN ESCALA



PERFIL CARRERA 12



PERFIL CALLE 2 BIS



PERFIL CARRERA 12 BIS

LOCALIZACION



**DATOS DEL LOTE**  
 Escritura de proyección SN 1.444 de 03/04/2018  
 Folio de matrícula inmobiliaria 995-19102  
 Código catastral 0101083003800

CUADRO DE AREAS	
AREA	m <sup>2</sup>
AREA TOTAL DEL LOTE	3525.00
LOTE 1	1901.89
LOTE 2	164.12
LOTE 3	157.82
LOTE 4	230.83
SUB TOTAL	722.28
LOTE 5	230.17
LOTE 6	228.19
LOTE 7	236.02
LOTE 8	228.89
LOTE 9	229.19
LOTE 10	236.02
SUB TOTAL	1510.13
LOTE 11	189.77
AREA TOTAL DE LOTES	2402.16

CUADRO DE AREAS	
AREA	m <sup>2</sup>
AREA TOTAL DEL LOTE	3525.00
AREA AFECCIONADA 12	526.10
AREA AFECCIONADA 13 BIS	371.98
AREA AFECCIONADA 2 BIS	274.76
AREA TOTAL DE LOTES	2402.16

APROBADO  
 09 MAR 2021  
 57'59" 2' 21" = 0138

LOTEO

NESTOR CABANA GONZALEZ  
 ARQUITECTO U.N.  
 M.V. 25700-25209-010

NOVENIDAD  
 Dña. Rosa y otros

VIC. CATASTRAL MARCAN N.º 2

PROYECTO  
 ANO NESTOR CABANA GONZALEZ  
 Calle Carrera 12

CONTINUA  
 Planta de LOTEO  
 Cuadro de Areas

ESCALA  
 1:500

FECHA  
 DIC 2020

ARCHIVO  
 1/1