



LOTE 1		
NORTE	ESTE	PTO
1125586.56	1127447.52	P1
1125636.29	1127485.21	P2
1125630.43	1127489.98	P3
1125583.00	1127453.07	P4

LOTE 2		
NORTE	ESTE	PTO
1125579.98	1127458.88	P5
1125592.05	1127468.15	P6
1125588.62	1127473.80	P14
1125576.43	1127465.02	P13

LOTE 3		
NORTE	ESTE	PTO
1125576.43	1127465.02	P13
1125588.62	1127473.80	P14
1125585.25	1127479.35	P11
1125572.58	1127471.67	P12

LOTE 4		
NORTE	ESTE	PTO
1125592.05	1127468.15	P6
1125597.00	1127471.94	P7
1125590.57	1127482.58	P10
1125585.25	1127479.35	P11
1125588.62	1127473.80	P14

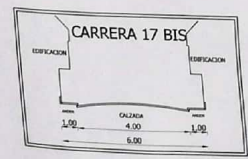

LOTE 5		
NORTE	ESTE	PTO
1125597.00	1127471.94	P7
1125625.66	1127493.87	P8
1125618.81	1127499.59	P9
1125590.57	1127482.58	P10

AREA CESION CRA 17 BIS		
NORTE	ESTE	PTO
1125583.00	1127453.07	P4
1125630.43	1127489.98	P3
1125625.66	1127493.87	P8
1125597.00	1127471.94	P7
1125592.05	1127468.15	P6
1125579.98	1127458.88	P5

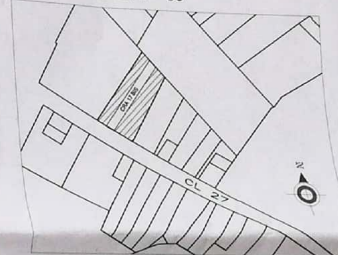
AREA RETROCESO CALLE 27		
NORTE	ESTE	PTO
1125586.56	1127447.52	P1
1125583.00	1127453.07	P4
1125579.98	1127458.88	P5
1125576.43	1127465.02	P13
1125572.58	1127471.68	P12
1125570.05	1127470.15	P15
1125584.21	1127445.73	P16

CONVENCIONES

- AREA RETROCESO
- LINDERO
- LINEA ANTEJARDIN



LOCALIZACION ESCALA 1 - 50



CUADRO DE AREAS	
	M2
AREA TOTAL LOTE	1.524,00
LOTE 1	439,36
LOTE 2	103,00
LOTE 3	105,53
LOTE 4	79,28
LOTE 5	362,90
AREA CESION CARRERA 17 BIS	351,58
AREA CESION CALLE 27	82,37

ESCRITURA: No. 2104 DEL 20-08-2010 NOTARIA 2a DE SOGAMOSO
 FOLIO MATRICULA INMOBILIARIA: 095-25019
 PARAMENTO 218-20 DE 26-06-2020
 CODIGO CATASTRAL : 010108880014000

DAGOBERTO GONZÁLEZ PICO
 ARQUITECTO - U.C.C
 ESPECIALISTA EN DISEÑO URBANO
 M.P. 435192205 - 9329542
 CALLE 4 No. 11-91 SOGAMOSO - Cel: 312 3514928

PROYECTO: SUBDIVISION	VO ARQUITECTO: <i>[Signature]</i>	VO CURADURIA:	ESCALA: 1 - 200
LOCALIZACION: CALLE 27 No. 18-76	VO PROPIETARIOS: <i>[Signature]</i>	OBSERVACIONES:	FECHA: FEB/2021
CONTIENE: PLANTA GENERAL, LOCALIZACION	<i>[Signature]</i> MARIA PARRAMA AMBULO DE OJEDA		PLANO: 1/1

PLANTA GENERAL
ESCALA 1 - 200