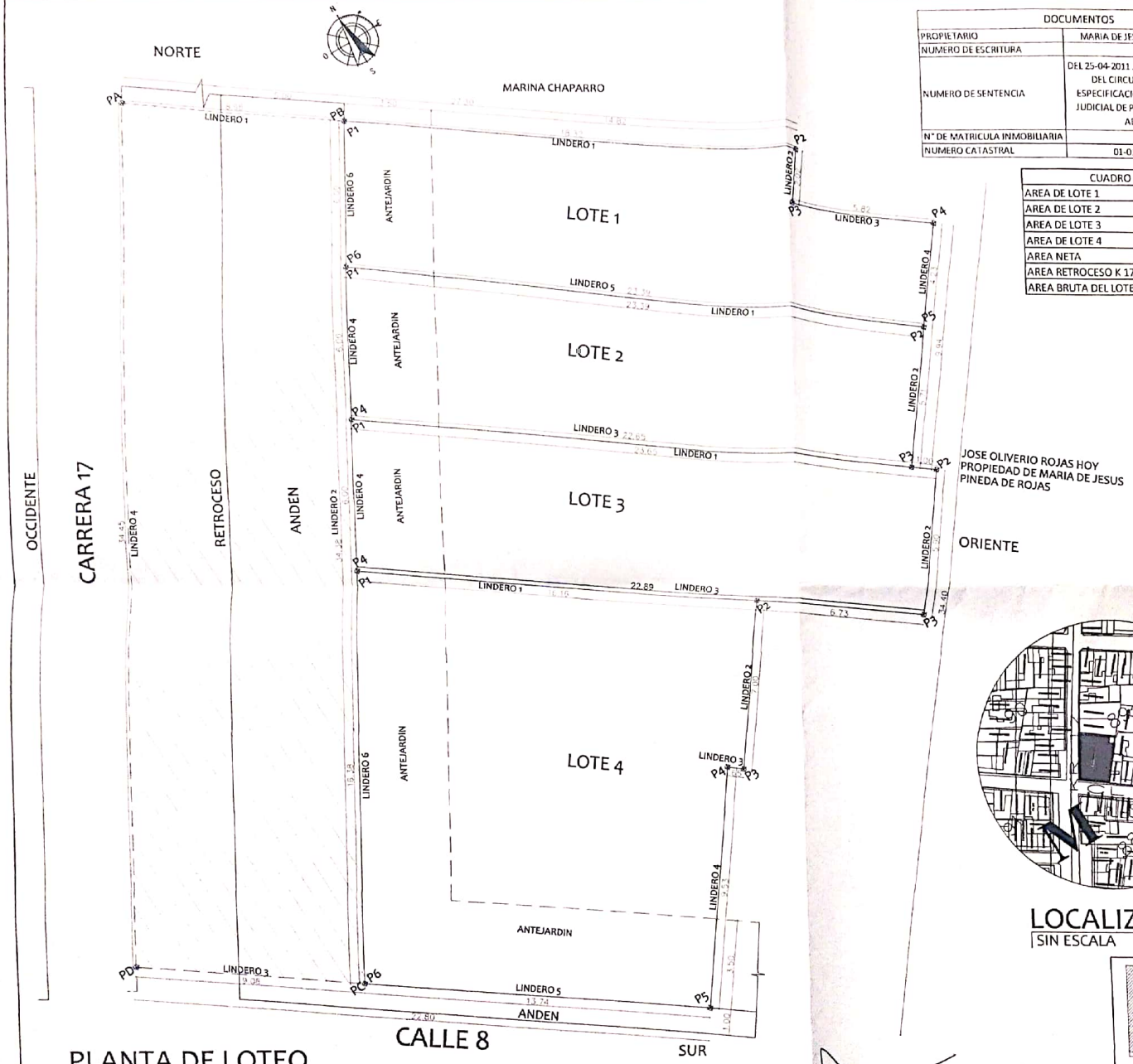

PLANTA DE LOTEO

ESCALA 1:100

DOCUMENTOS	
PROPIETARIO	MARIA DE JESUS PINEDA DE ROJAS
NUMERO DE ESCRITURA	1147
NUMERO DE SENTENCIA	DEL 25-04-2011 JUZGADO SEGUNDO CIVIL DEL CIRCUITO DE SOGAMOSO, ESPECIFICACION: 0131 DECLARACION JUDICIAL DE PERTENENCIA (MODO DE ADQUISICION)
N° DE MATRICULA INMOBILIARIA	095-42249
NUMERO CATASTRAL	01-01-0089-0025-000

CUADRO DE AREAS		
AREA DE LOTE 1	134,66	M2
AREA DE LOTE 2	134,46	M2
AREA DE LOTE 3	138,10	M2
AREA DE LOTE 4	241,77	M2
AREA NETA	648,99	M2
AREA RETROCESO K 17	213,01	M2
AREA BRUTA DEL LOTE	862,00	M2

RETROCESO K 17

PUNTO	LONGITUD	LATITUD	LINDERO	DISTANCIA
A	E 11 26 573	N 11 23 927	LINDERO 1 (PA-PB)	8.98 M
B	E 11 26 582	N 11 23 918	LINDERO 2 (PB-PC)	34.38 M
C	E 11 26 568	N 11 23 889	LINDERO 3 (PC-PD)	9.09 M
D	E 11 26 563	N 11 23 895	LINDERO 4 (PD-PA)	34.45 M

LOTE 1

PUNTO	LONGITUD	LATITUD	LINDERO	DISTANCIA
1	E 11 26 582	N 11 23 918	LINDERO 1 (P1-P2)	18.32 M
2	E 11 26 600	N 11 23 906	LINDERO 2 (P2-P3)	2.02 M
3	E 11 26 593	N 11 23 915	LINDERO 3 (P3-P4)	5.82 M
4	E 11 26 598	N 11 23 920	LINDERO 4 (P4-P5)	4.23 M
5	E 11 26 596	N 11 23 916	LINDERO 5 (P5-P6)	23.39 M
6	E 11 26 581	N 11 23 912	LINDERO 6 (P6-P1)	6.00 M

LOTE 2

PUNTO	LONGITUD	LATITUD	LINDERO	DISTANCIA
1	E 11 26 581	N 11 23 912	LINDERO 1 (P1-P2)	23.39 M
2	E 11 26 596	N 11 23 916	LINDERO 2 (P2-P3)	5.71 M
3	E 11 26 594	N 11 23 913	LINDERO 3 (P3-P4)	22.65 M
4	E 11 26 580	N 11 23 889	LINDERO 4 (P4-P1)	6.00 M

LOTE 3

PUNTO	LONGITUD	LATITUD	LINDERO	DISTANCIA
1	E 11 26 580	N 11 23 907	LINDERO 1 (P1-P2)	23.65 M
2	E 11 26 594	N 11 23 913	LINDERO 2 (P2-P3)	5.90 M
3	E 11 26 595	N 11 23 910	LINDERO 3 (P3-P4)	22.89 M
4	E 11 26 576	N 11 23 902	LINDERO 4 (P4-P1)	6.00 M

LOTE 4

PUNTO	LONGITUD	LATITUD	LINDERO	DISTANCIA
1	E 11 26 576	N 11 23 902	LINDERO 1 (P1-P2)	16.16 M
2	E 11 26 591	N 11 23 895	LINDERO 2 (P2-P3)	7.00 M
3	E 11 26 586	N 11 23 889	LINDERO 3 (P3-P4)	0.65 M
4	E 11 26 586	N 11 23 889	LINDERO 4 (P4-P5)	9.53 M
5	E 11 26 579	N 11 23 888	LINDERO 5 (P5-P6)	13.74 M
6	E 11 26 568	N 11 23 889	LINDERO 6 (P6-P1)	16.38 M

LOCALIZACIÓN

SIN ESCALA

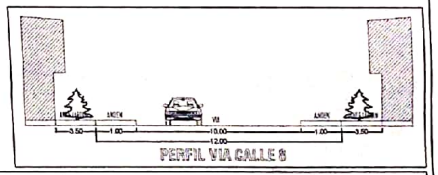

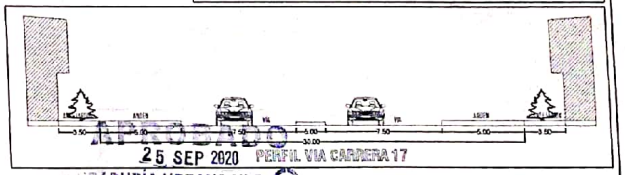

APROBADO
25 SEP 2020
CURADURIA URBANA N° 2
SOGAMOSO
ARQ. RAFAEL H. PINTO PINTO

ARQUITECTO CARRERA 11 No. 14-14 OFC. 315 CEL. 3214540005/3134427168 SOGAMOSO	OBRA: SOGAMOSO - BOYACÁ CARRERA 17 Nº 8 22 CALLE 8 Nº 16-68	ARQUITECTO OSCAR PEDROZA RODRIGUEZ. MAT. 25700 - 2418	OBSERVACIONES	PROPIETARIO: MARIA DE JESUS PINEDA	DIGITO: JULIANA LÓPEZ QUIROGA CEL. 3185572665	Vo. Bo. CURADURIA SOGAMOSO
				CONTENIDO: PLANO DE LOTEO CUADRO DE AREAS LOCALIZACION Y PERFIL VIA CUADRO DE DOCUMENTOS	FECHA: SEPTIEMBRE DE 2020	

ESCALA:	INDICADA
PLANO No.	1/1

1576 - 21 20-0497

Escaneado con CamScanner