


CUADRO DE COORDENADAS

PUNTO	COORDENADA NORTE	COORDENADA ESTE
1	1128035.5604	1129707.9806
2	1128028.0847	1129715.6917
3	1128023.0452	1129720.8999
4	1128018.0077	1129726.086
5	1128009.6287	1129717.9627
6	1128014.5957	1129712.6541
7	1128019.5615	1129707.3468

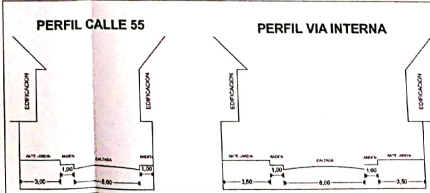
CUADRO DE COORDENADAS

PUNTO	COORDENADA NORTE	COORDENADA ESTE
8	1128026.9089	1129699.4942
9	1128021.893	1129694.5607
10	1128004.6022	1129713.0897
11	1127997.1263	1129705.8505
12	1128014.5811	1129687.3907
13	1128015.9791	1129685.9682
14	1128036.9687	1129706.5606

LOCALIZACION



PERFILES VIALES




CUADRO DE AREAS

LOTE	AREA (m2)
1	129.32
2	86.08
3	85.17
4	261.45
Cesion via	235.98

TOTAL 798 m2

04 MAR 2018
 157 33 -2-20-018



PLANO GENERAL

PROYECTO: MARGARITA CARDENAS MARTINEZ

LUGAR: CALLE 55 VIA INTERNA, BOGOTAS BOYACA

AREA: 798.00 m2

PROYECTADO POR: FERNANDO AMAYA BOLA - TCO

CLIENTE: ERIKA VIVIANA DE LA ROSA - TCO

FECHA: 1-25

FECHA: DICIEMBRE 2011

NOTA: AMARRE A LOS TERRENIOS MAJANA SORIANO CERRON BENITO POS. INACIHI GPS CASAPAPA AREA. 1:50