


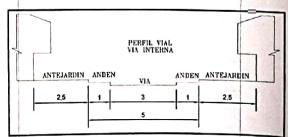
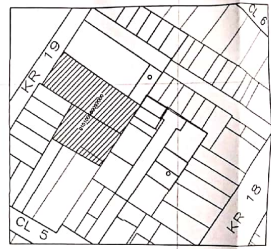
| CUADRO DE AREAS       |                       |
|-----------------------|-----------------------|
| LOTE 1A PARA ENGLOBAR | 43.98 m <sup>2</sup>  |
| LOTE 2A               | 74.37 m <sup>2</sup>  |
| AREA TOTAL            | 118.35 m <sup>2</sup> |

MATRICULA INMOBILIARIA 095-151268  
 COD. CATASTRAL 010100580128000  
 ESCRITURA N° 2476 DEL 19-12-2017 NOT.2 DE SOGAMOSO  
 PARAMENTO 771-19

## PLANTA GENERAL



| PUNTO | COORDENADAS |             |
|-------|-------------|-------------|
|       | NORTE       | ESTE        |
| 1     | 1123990.325 | 1126204.127 |
| 2     | 1123988.064 | 1126207.231 |
| 3     | 1123984.061 | 1126212.727 |
| 4     | 1123974.879 | 1126206.475 |
| 5     | 1123978.866 | 1126200.967 |
| 6     | 1123981.170 | 1126197.784 |
| 7     | 1123988.768 | 1126202.886 |



PROYECTO  
 "LOTE"  
 SUBDIVISION URBANA

PROPIETARIO  
 E1126263.04  
 Sr. Carlos Chaparro Cardenas

LOCALIZACION  
 CARRERA 19 N° 5 - 60 INT  
 SOGAMOSO (BOYACA)

DISEÑO Y REVISO  
 ALIRIO ALVARADO  
 ING. CIVIL UES - ESPECIALISTA  
 ESTRUCTURAS UTA  
 MAT. PROF. 25202-100499 CDN

LEVANTO  
 E1126263.04  
 ALIRIO ALVARADO  
 ING. CIVIL UES - ESPECIALISTA  
 ESTRUCTURAS UTA  
 MAT. PROF. 25202-100499 CDN

DIGITALIZO  
 CAMILO RINCÓN A.  
 RODRIGO MORENO

CONTENIDO:  
 • PLANTA GENERAL  
 • CUADRO DE AREAS  
 • PERFIL VIAL VIA INTERNA  
 • PERFIL VIAL CARRERA 19  
 • CUADRO DE COORDENADAS  
 • LOCALIZACION  
 • CUADRO DE INFORMACION

OBSERVACIONES:  
 E1126263.04

REVISIONES:  
 No. FECHA  
 1  
 2

Vo. Bo. CURADURIA URBANA

31 ENO 2019  
 157 33 - 2 20 - 00 71

ESCALA:  
 1:100

FECHA:  
 DIC/2019

DIRECCION ARCHIVO:  
 C:\Users\Toshiba\Desktop\IMPRESIONES  
 2019\LOTEOCRA19-5.DWG

PLANO N° DE  
 1 1