

CURADURÍA URBANA N° 2  
MUNICIPIO DE SOGAMOSO  
NIT 74.337.072-7

Sogamoso, 18 de enero de 2021.

*Certificación*

El señor Curador Urbano N° 2 de la ciudad de Sogamoso, certifica que el 08 de enero de 2021, se otorgó la licencia de Construcción N° 15759-2-21-0015, con la resolución N° 15759-2-21-0015. Por la cual se concede la licencia de construcción modalidad: Obra Nueva. A nombre de **JUNTA DE ACCIÓN COMUNAL VEREDA SIATAME SECTOR ALCAPARRAL**. Que a la fecha no se presentaron recursos de reposición o apelación a la licencia y su resolución por lo que la misma se encuentra **EJECUTORIADA** desde el 18 de enero de 2021.

La presente se emite por solicitud del interesado.

Atentamente,

CURADURIA URBANA N° 2  
SOGAMOSO



RAFAEL H. PINTO PINTO

**Curador urbano N°2**

Elaboró: Deisy Salamanca.

**CURADURÍA URBANA N° 2**  
**MUNICIPIO DE SOGAMOSO**  
**RAFAEL HOMERO PINTO PINTO**  
**CURADOR URBANO N° 2 SOGAMOSO**  
**NIT. 74.337.072-7**  
**RESOLUCION No. 15759-2-21-0015**

**POR LA CUAL SE CONCEDE LICENCIA DE CONSTRUCCION**

**El Curador Urbano N° 2 del Municipio Sogamoso**  
**En uso de sus facultades legales y en especial las conferidas por el Decreto 1077-15 y**

**CONSIDERANDO**

1. Qué, LUIS ANTONIO MESA, identificado con cedula de ciudadanía N° 9.515.347 de Sogamoso, actuado como presidente de la Junta De Acción Comunal Vereda Siatame Sector Alcaparral, del predio identificado con CC. N° 000100014800000 Matricula(s) Inmobiliaria(s) N° 095-106196, área de lote 184.00 m2 coordenadas un solo punto para ubicación del lote latitud Norte – Sur 05°44'39.18" y longitud Este – Oeste 072°56'31.15" presento en esta Curaduría, proyecto para solicitud de licencia Urbanística Modalidad: Obra Nueva, predio localizado en LA ESPERANZA, VEREDA SIATAME de esta ciudad.
2. Que recibida la solicitud se procedió a abrir el expediente con radicado N° 15759-2-20-0530 de fecha 29 de septiembre de 2020 y se da iniciación del trámite contenido en la normatividad vigente.
3. Que el procedimiento establecido en el Decreto 1077-15, 1203 de 2017 y el acuerdo 029 de 2016 se cumplió a cabalidad.
4. Que dentro del procedimiento son revisados y aprobados (02) dos unidades de planos arquitectónicos. Y (06) seis unidades de planos estructurales.
5. Que en curso del procedimiento se revisó el cumplimiento de los requisitos de Ley. Esta Curaduría, dando cumplimiento a lo reglado en él art 30 de la Ley 400/1997, lo referente a la revisión de los diseños estructurales, ha sido adelantada por profesionales idóneos y que cumple con los requisitos fijados en el citado artículo, así como las normas colombianas de diseño y construcciones sismo resistentes NSR-10.
6. Qué cuenta con disponibilidad de servicios públicos de acueducto y alcantarillado.
7. Que se debe dar aplicación a la reglamentación de la generación y disposición de residuos a que hace referencia la resolución 472-17 Ministerio de Ambiente.
8. Que las licencias antes mencionadas tienen plena vigencia, pero se hace necesaria su ratificación por el presente acto administrativo.

En mérito de lo expuesto, el curador urbano 2 de Sogamoso,

**RESUELVE:**

**PRIMERO:** Conceder licencia de construcción 15759-2-21-0015 de fecha 08 de enero de 2021 otorgada a **JUNTA DE ACCIÓN COMUNAL VEREDA SIATAME SEC ALCAPARRAL**, Modalidad: Obra Nueva: Construcción JUNTA DE ACCION COMUNAL VEREDA SIATAME SECTJOR ALCAPARRAL, UN SOLO PISO: SALON Y DOS BAÑOS..

**SEGUNDO:** Contra la presente Resolución, proceden los recursos de reposición ante la Curaduría Urbana N° 2 de Sogamoso y el de apelación ante el Alcalde Municipal o su delegado; según lo establece Código Administrativo. Los recursos de reposición y apelación deberán interponerse por escrito en la diligencia de notificación personal, o dentro de los cinco (05) días hábiles siguientes a ella, o a la notificación por aviso, o al vencimiento del término de publicación, según el caso.

**TERCER:** Según el Decreto 1077-17, artículo 2.2.6.1..2.3.6. El titular de la licencia debe cumplir con obligaciones.

**CUARTO:** La licencia de construcción, una vez en firme, tendrá una vigencia de veinticuatro (24) meses, en los términos del Decreto 1077-15. Artículo 2.2.6.1.2.4.1.

**QUINTO:** Al titular de la licencia le corresponde, cumplir las obligaciones contenidas en el decreto 1203-17, artículo 2.2.6.1.2.3.6. y cumplir con la supervisión técnica independiente si supera los 2.000 m2 de área construida, de acuerdo a la ley 1796 de 2016.

**CURADURÍA URBANA N° 2**  
**MUNICIPIO DE SOGAMOSO**  
**RAFAEL HOMERO PINTO PINTO**  
**CURADOR URBANO N° 2 SOGAMOSO**  
**NIT. 74.337.072-7**  
**RESOLUCION No. 15759-2-21-0015**

**SEXTO:** Dar cumplimiento a la resolución vigente 472 de 2017 emitida por el Ministerio De Medio Ambiente con el fin de que el constructor garantice la gestión de residuos.

**SEPTIMO:** Se debe dar cumplimiento al Artículo 2.2.6.1.1.15. Decreto 1203, Cuando los profesionales que suscriben el formulario único nacional para la solicitud de licencias se desvinculen de la ejecución de los diseños o de la ejecución de la obra, deberán informar de este hecho al curador urbano o a la autoridad municipal o distrital encargada de expedir las licencias, según corresponda, quien de inmediato procederá a requerir al titular de la licencia para que informe de su reemplazo en un término máximo de 15 días hábiles. El profesional que se desvincule del proceso será responsable de las labores adelantadas bajo su gestión hasta tanto se designe uno nuevo.

**OCTAVO:** Publicar la valla de identificación de la obra tal como lo establece el Decreto 1077-15. Artículo 2.2.6.1.4.9.

**NOTIFÍQUESE Y CÚMPLASE**

Dada en Sogamoso, a los ocho (08) días del mes de enero de 2021.



ABO. RAFAEL H. PINTO PINTO  
**RAFAEL HOMERO PINTO PINTO**  
Curador Urbano N° 2  
C/c: Paquete Técnico



# CURADOR URBANO N° 2 RAFAEL HOMERO PINTO PINTO

CARRERA 11 N° 15-50 OFICINA 106  
PASAJE COMERCIAL SEIS DE SEPTIEMBRE  
TELEFONO 7717412



## DATOS GENERALES

15 759 8 1 2021  
Departamento Municipio Dia Mes Año

## IDENTIFICACIÓN DE LA LICENCIA

Numero de Licencia 15759-2-21-0015  
Objeto del Tramite Inicial  
Tipo de Tramite Licencias Urbanisticas  
Tipo de Licencia Construcción  
Modalidad Obra Nueva

## INFORMACIÓN SOBRE EL PREDIO

Codigo Catastral 000100014800000  
Dirección LA ESPERANZA  
Barrio VEREDA SIATAME  
Area de Construcción 72,67 Metros<sup>2</sup>  
Numero de Pisos 1  
Matricula Inmobiliaria 095-106196  
Numero del Paramento 473-19 Fecha Expedición 18/06/2019

## INFORMACIÓN DEL TITULAR

Propietario Junta De Acción Comunal Vereda Siatame Sec Alcap  
Cedula o Nit del Titular 9000561881

## OBSERVACIONES

Construcción JUNTA DE ACCION COMUNAL VEREDA SIATAME SEC ALCAPARRAL, UN SOLO PISO: SALON Y DOS BAÑOS. Según planos aprobados. vigencia: veinticuatro (24) meses E/eliana.

SOGAMOSO

ARQ. RAFAEL H. PINTO PINTO  
ARQ. RAFAEL HOMERO PINTO PINTO  
CURADOR URBANO No 2

# CURADURÍA URBANA N°2

MUNICIPIO DE SOGAMOSO

NIT 74.337.072-7

## DECRETO 1203-2017, Artículo 11.

**ARTÍCULO 2.2.6.1.2.3.6 Obligaciones del titular de la licencia.** El Curador Urbano o la autoridad encargada de estudiar, tramitar, y expedir licencias, deberá indicar al titular, el cumplimiento de las siguientes obligaciones:

1. Ejecutar las obras de forma tal que se garantice la salubridad y seguridad de las personas, así como la estabilidad de los terrenos y edificaciones vecinas y de los elementos constitutivos del espacio público.
2. Cuando se trate de licencias de urbanización, ejecutar las obras de urbanización, con sujeción a los proyectos técnicos aprobados y entregar y dotar las áreas públicas objeto de cesión gratuita con destino a vías locales, equipamientos colectivos y espacio público, de acuerdo con las especificaciones que la autoridad competente expida.
3. Mantener en la obra la licencia y los planos aprobados, y exhibirlos cuando sean requeridos por la autoridad competente.
4. Cumplir con el programa de manejo ambiental de materiales y elementos a los que hace referencia la Resolución 541 de 1994 del Ministerio del Medio Ambiente, o el acto que la modifique o sustituya, para aquellos proyectos que no requieren licencia ambiental, o planes de manejo, recuperación o restauración ambiental, de conformidad con el decreto único del sector ambiente y desarrollo sostenible en materia de licenciamiento ambiental.
5. Cuando se trate de licencias de construcción, solicitar la Autorización de Ocupación de Inmuebles al concluir las obras de edificación en los términos que establece el artículo 2.2.6.1.4.1 del presente decreto.
6. Someter el proyecto a supervisión técnica independiente en los términos que señala el Título I del Reglamento Colombiano de Construcción Sismo Resistente (NSR) 10.
7. Garantizar durante el desarrollo de la obra la participación del diseñador estructural del proyecto y del ingeniero geotecnista responsables de los planos y estudios aprobados, con el fin de que atiendan las consultas y aclaraciones que solicite el constructor y/o supervisor técnico independiente. Las consultas y aclaraciones deberán incorporarse en la bitácora del proyecto y/o en las actas de supervisión
8. Designar en un término máximo de 15 días hábiles al profesional que remplazará a aquel que se desvinculó de la ejecución de los diseños o de la ejecución de la obra. Hasta tanto se designe el nuevo profesional, el que asumirá la obligación del profesional saliente será el titular de la licencia.
9. Obtener, previa la ocupación y/o transferencia de las nuevas edificaciones que requieren supervisión técnica independiente, el Certificado Técnico de Ocupación emitido por parte del Supervisor Técnico Independiente siguiendo lo previsto en el Título I del Reglamento Colombiano de Construcción Sismo Resistente NSR-10.  
La ocupación de edificaciones sin haber protocolizado y registrado el Certificado Técnico de Ocupación ocasionará las sanciones correspondientes, incluyendo las previstas en el Código Nacional de Policía y Convivencia, Ley 1801 de 2016 o la norma que la adicione, modifique o sustituya.
10. Remitir, para el caso de proyectos que requieren supervisión técnica independiente, copia de las actas de la supervisión técnica independiente que se expidan durante el desarrollo de la obra, así como el certificado técnico de ocupación, a las autoridades competentes para ejercer el control urbano en el municipio o distrito quienes remitirán copia a la entidad encargada de conservar el expediente del proyecto, y serán de público conocimiento. En los casos de patrimonios autónomos en los que el fiduciario ostente la titularidad del predio y/o de la licencia de construcción, se deberá prever en el correspondiente contrato fiduciario quien es el responsable de esta obligación.
11. Realizar los controles de calidad para los diferentes materiales y elementos que señalen las normas de construcción Sismo Resistentes.
12. Instalar los equipos, sistemas e implementos de bajo consumo de agua, establecidos en la Ley 373 de 1997 o la norma que la adicione, modifique o sustituya.
13. Cumplir con las normas vigentes de carácter nacional, municipal o distrital sobre eliminación de barreras arquitectónicas para personas en situación de discapacidad.
14. Cumplir con las disposiciones contenidas en las normas de construcción sismo resistente vigente.
15. Dar cumplimiento a las disposiciones sobre construcción sostenible que adopte el Ministerio de Vivienda, Ciudad y Territorio o los municipios o distritos en ejercicio de sus competencias.

**NOTA:** Tener cuidado con las redes de servicio eléctrico.

Recibido: \_\_\_\_\_



MACROPROCESO: GESTIÓN  
PROCESO: GESTIÓN



Radicado No: 20191700078781  
Remitente: OFICINA ASESORA DE P  
Destino: JUNTA ACCION COMUNAL  
Folios: 7 Anexos: Copias: 0  
2019-06-19 09:41 Cód ver: afa76  
Visitenos en <http://www.sogamoso-boyaca.gov.co>



NIT: 891.855.130-1

CÓDIGO: MGI-02-02-F-01	CERTIFICADO DE PARAMENTO	FECHA 2017/09	VERSIÓN: 6
---------------------------	--------------------------	------------------	------------

PARAMENTO N°: 473-19      FECHA DE EXPEDICION: 18-06-2019      RECIBO DE CAJA N°: 000570

PROPIETARIO: JUNTA DE ACCIÓN COMUNAL VEREDA SIATAME SECTOR ALCAPARRAL

Ubicación: DIAGONAL 13 CON VIA RURAL SIATAME

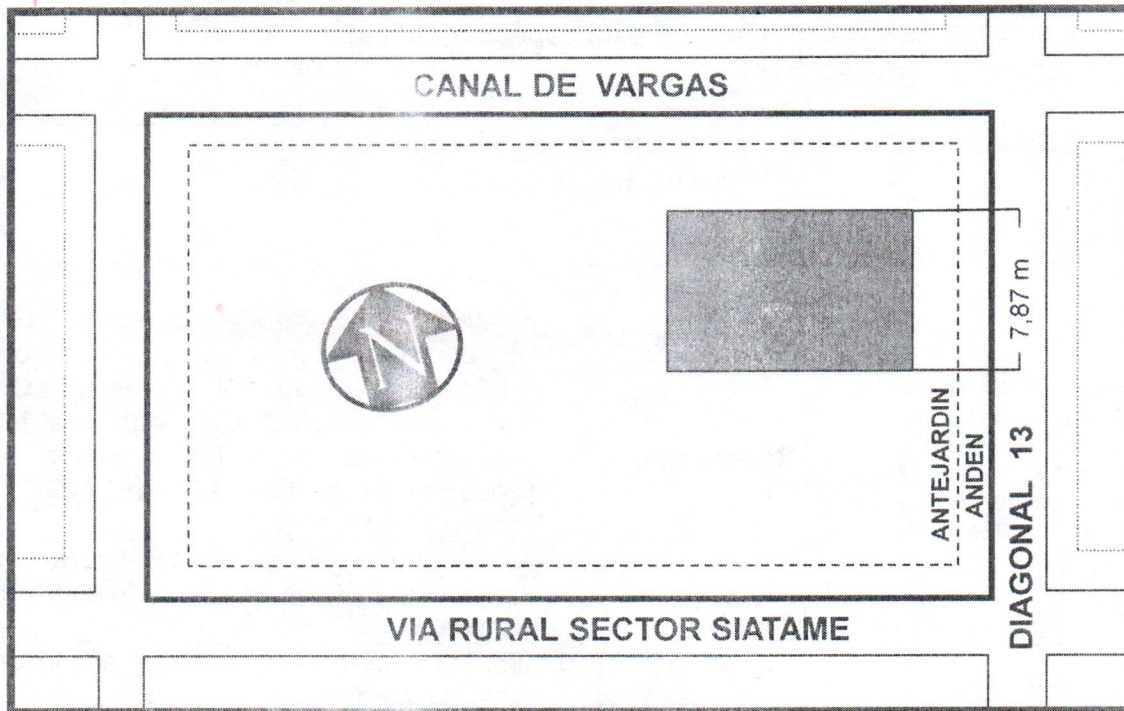
Sector normativo:

**I-AI**

Suelo:

**URBANO**

**PREDIO**  
**MANZANA**



VER NORMATIVA AL RESPALDO

Tipo	No	Frente	perfil vial	Voladizo	Antejardín	Andenes	Calzada	Z. Verde	Retrosesos	
CI									E.	W.
Dg	13	7,87m	17,00m	0,80m	3,50m	8,00m	7,50m	0,00m	N. 0,00m	S. 0,00m

**NOTA:** ESTE PARAMENTO QUEDA SUJETO A LAS DISPOSICIONES DEL ACUERDO 029 DEL 28 DE DICIEMBRE DE 2016 (consulta [pot.Sogamoso.org](http://pot.Sogamoso.org)) PRESENTAR PLANOS A LAS CURADURIAS DEBIDAMENTE FIRMADOS, POR EL PROPIETARIO, ARQUITECTO E INGENIERO. SEGUIR ESTACAS DE DEMARCAACION.  
LA EXPEDICION DEL PARAMENTO NO IMPLICA PRONUNCIAMIENTO ALGUNO SOBRE LINDEROS DE UN PREDIO, LA TITULARIDAD DE SU DOMINIO, NI LAS CARACTERISTICAS DE SU POSESION.  
ESTE PARAMENTO ES VALIDO POR SEIS (6) MESES. CONSERVAR COPIA EN EL SITIO DE LA OBRA  
SI EL PREDIO FORMA PARTE DE UN CONJUNTO DE VIVIENDA O URBANIZACION APROBADA DEBERA AJUSTARSE A LA VOLUMETRIA DEL CONJUNTO.  
PARA CUALQUIER CLASE DE LICENCIA URBANISTICA SE DEBE TENER EN CUENTA LAS DISTANCIAS MINIMAS DE SEGURIDAD CONTENIDAS EN LA RESOLUCION N° 90708 DE AGOSTO 30 DE 2013 (RETIE)

Escritura N° 770      Fecha: 21-05-2019      Notaria: PRIMERA DE SOGAMOSO  
Folio Matrícula Inmobiliaria: 095-106196      Código Catastral: 000100014800000

SERVACIONES: EL ANCHO DEL ANDEN CORRESPONDE A FUTURA AMPLIACION VIAL.

ARQ. FERNANDO BARRERA TORRES  
PROFESIONAL UNIVERSITARIO

ING. ALVARO GONZALEZ SIERRA  
JEFE OFICINA ASESORA DE PLANEACION

Proyecto: Fernando B. (Prof. Univ.)  
Revisó: Álvaro G. (Jefe Of. Asesora de Planeación)


SOGAMOSO INCLUYENTE  
Edificio Torre 6 Centro de Negocios calle 15 No 12 -64 PBX: 7 702040-41Ext 106 Fax: Ext. 224

[www.sogamoso-boyaca.gov.co](http://www.sogamoso-boyaca.gov.co) - [planeacion@sogamoso-boyaca.gov.co](mailto:planeacion@sogamoso-boyaca.gov.co)

"SUAMOX ciudad del sol"



**MUNICIPIO DE SOGAMOSO**  
**MACROPROCESO: GESTION DEL DESARROLLO FISICO E INFRAESTRUCTURA**  
**PROCESO: GESTION DEL CONTROL DEL DESARROLLO FISICO**



NIT: 891.855.130-1

S.G.C.

<b>CÓDIGO:</b> MGI-02-02-F-01	<b>CERTIFICADO DE PARAMENTO</b>	<b>FECHA</b> 2017/09	<b>VERSIÓN:</b> 6
----------------------------------	---------------------------------	----------------------	-------------------

**SUB-SECTOR NORMATIVO I-AI**

<b>CLASIFICACION DEL SUELO</b>	SUELO RURAL-SUBURBANO	
<b>TRATAMIENTO</b>	Desarrollo	
<b>AREA DE ACTIVIDAD</b>	Corredor Vial	
<b>ÁREA DE CESIÓN (obligatoria para espacio publico)</b>	No Aplica	
<b>INDICE DE OCUPACION</b>	15% Dispersa 30% Agrupada	
<b>EDIFICABILIDAD</b>	Altura máxima	Hasta 3 Pisos
	Aislamientos laterales y posteriores	3 metros
	Área mínima de predio	1.000 m2

<b>REGIMEN DE USOS</b> REMITIRSE AL ACUERDO 029 DE 2016 (POT) ART. 245 Y SUBSIGUIENTES	<b>Principal</b>	Agroindustria Grupo 1
	<b>Complementario</b>	Institucional Grupo 1, Comercio Grupo 1, Agrícola, agropecuario, ecoturismo, agroforestal.
	<b>Restringido</b>	Agroindustria Grupo 2 Comercio Grupo 2, Institucional Grupo 2 y vivienda rural individual. Establecimiento de vallas y avisos según lo dispuesto en la Ley 140 de 1997, Decreto Municipal 242 de 2006
	<b>Prohibido</b>	Usos urbanos, industriales diferentes a la agroindustria y loteo con fines de construcción de vivienda
<b>VOLADIZO</b>	Máximo 0,80m, sin superar 1/3 parte del ancho de anden cuando no exista antejardín.	
<b>ESTACIONAMIENTOS</b>	Cumplir con el art. 260 del acuerdo 029 de 2016 (POT)	

**NOTA1: PARA USOS COMERCIALES SE DEBE TENER EN CUENTA EL ARTÍCULO 259 DEL ACUERDO 029 DE 2016 (POT).**

**NOTA2: PARA VIVIENDA CAMPESTRE SE DEBE TENER EN CUENTA EL ARTÍCULO 261 DEL ACUERDO 029 DE 2016 (POT).**

**NOTA3: DEL INDICE DE OCUPACIÓN MAXIMO (I.O.M): ES EL PORCENTAJE O FRACCION PERMITIDO SOBRE EL ÁREA NETA URBANIZABLE DEL PREDIO, PARA SER OCUPADO CON AREAS DURAS CUBIERTAS (Cb) Y AREAS DURAS DESCUBIERTAS (Db); LAS DEMÁS SE CONSIDERAN AREAS VERDES PARA USO AGROPECUARIO O RECREATIVO EN SUELOS RURALES O SUBURBANOS Y DE ORNATOS EN SUELOS URBANOS, EN ANTEJARDINES, PATIOS INTERIORES O AISLAMIENTOS POSTERIORES O LATERALES.**


**FÓRMULA: I. O. = AREAS DURAS CUBIERTAS: (Cb) + AREAS DURAS DESCUBIERTAS: (Db)/AREA NETA URBANIZABLE DEL LOTE.**

**NOTA4: EN EL ANTEJARDÍN DEBE CONTEMPLARSE LA PREVISIÓN DE ÁREA PARA LA SIEMBRA DE UN ÁRBOL, POR CADA 6m DE FRENTE, CONSULTAR CON LA OFICINA DE GESTION DEL RIESGO Y AMBIENTE**

**NOTA 5: SI EL PREDIO FORMA PARTE DE UN CONJUNTO DE VIVIENDA O URBANIZACIÓN APROBADA DEBERÁ AJUSTARSE A LA VOLUMETRÍA DEL CONJUNTO.**

**NOTA 6: EL AISLAMIENTO LATERAL PUEDE OBIARSE AL EMPATARSE CON DESARROLLOS EXISTENTES EN SECTORES DE MEJORAMIENTO SUBURBANO.**

**NOTA 7: CUALQUIER DUDA SE ACLARARÁ EN ESTE DESPACHO.**

  
 \_\_\_\_\_  
 Jefe Oficina Asesora De Planeación

**SOGAMOSO INCLUYENTE**

Edificio Torre 6 Centro de Negocios calle 15 No 12 -64 PBX: 7 702040-41Ext 106

[www.sogamoso-boyaca.gov.co](http://www.sogamoso-boyaca.gov.co) - [planeacion@sogamoso-boyaca.gov.co](mailto:planeacion@sogamoso-boyaca.gov.co)

"SOGAMOSO CIUDAD DEL CAJÓN"