

**CURADURÍA URBANA N° 2**  
**MUNICIPIO DE SOGAMOSO**  
**NIT 74.337.072-7**

Sogamoso, 30 de abril de 2020.

*Certificación*

El señor Curador Urbano N° 2 de la ciudad de Sogamoso, certifica que el 27 de febrero de 2020, se otorgó la licencia de construcción N° 15759-2-20-0150, con la resolución N° 15759-2-20-0150. Por la cual se concede la licencia de construcción modalidad: Obra Nueva. A nombre de **RAFAEL HUMBERTO BRICEÑO PINZON**. Que a la fecha no se presentaron recursos de reposición o apelación a la licencia y su resolución por lo que la misma se encuentra **EJECUTORIADA** desde el 30 de abril de 2020.

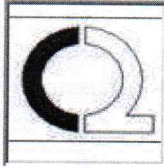
La presente se emite por solicitud del interesado.

Atentamente,

  
  
**RAFAEL H. PINTO PINTO**

**Curador urbano N°2**

Elaboró: Johana Torres.



# CURADOR URBANO N° 2 RAFAEL HOMERO PINTO PINTO

CARRERA 11 N° 15-50 OFICINA 106  
PASAJE COMERCIAL SEIS DE SEPTIEMBRE  
TELEFONO 7717412



## DATOS GENERALES

15 759 27 2 2020  
Departamento Municipio Dia Mes Año

## IDENTIFICACIÓN DE LA LICENCIA

Numero de Licencia 15759-2-20-0150  
Objeto del Tramite Inicial  
Tipo de Tramite Licencias Urbanisticas  
Tipo de Licencia Construcción  
Modalidad Obra Nueva

## INFORMACIÓN SOBRE EL PREDIO


Codigo Catastral 010102900006000  
Dirección CARRERA 14 N° 7B-51  
Barrio LOS ROSALES  
Area de Construcción 896,45 Metros<sup>2</sup>  
Numero de Pisos 5  
Matricula Inmobiliaria 095-137500  
Numero del Paramento 432-18 Fecha Expedición 5/07/2018

## INFORMACIÓN DEL TITULAR

Propietario RAFAEL HUMBERTO BRICEÑO PINZON  
Cedula o Nit del Titular 6757859

## OBSERVACIONES

Construcción vivienda Multifamiliar Primer piso: Cinco garajes, dos baños y restaurante área 32,005 m<sup>2</sup>. Segundo piso: local área 69,20 m<sup>2</sup>, sala comedor, dos alcobas, y tres baños. tercer y cuarto piso: dos apartamentos tipo por piso. Quinto piso primer nivel dúplex: dos apartamentos. quinto piso segundo nivel dúplex: dos alcobas y dos baños. Genera siete unidades de vivienda. Según planos aprobados. vigencia: veinticuatro (24) meses

  
ARQ. RAFAEL HOMERO PINTO PINTO  
CURADOR URBANO No 2

# CURADURÍA URBANA N°2

MUNICIPIO DE SOGAMOSO

NIT 74.337.072-7

DECRETO 1203-2017

**ARTÍCULO 2.2.6.1.2.3.6 Obligaciones del titular de la licencia.** El Curador Urbano o la autoridad encargada de estudiar, tramitar, y expedir licencias, deberá indicar al titular, el cumplimiento de las siguientes obligaciones:

1. Ejecutar las obras de forma tal que se garantice la salubridad y seguridad de las personas, así como la estabilidad de los terrenos y edificaciones vecinas y de los elementos constitutivos del espacio público.
2. Cuando se trate de licencias de urbanización, ejecutar las obras de urbanización, con sujeción a los proyectos técnicos aprobados y entregar y dotar las áreas públicas objeto de cesión gratuita con destino a vías locales, equipamientos colectivos y espacio público, de acuerdo con las especificaciones que la autoridad competente expida.
3. Mantener en la obra la licencia y los planos aprobados, y exhibirlos cuando sean requeridos por la autoridad competente.
4. Cumplir con el programa de manejo ambiental de materiales y elementos a los que hace referencia la Resolución 541 de 1994 del Ministerio del Medio Ambiente, o el acto que la modifique o sustituya, para aquellos proyectos que no requieren licencia ambiental, o planes de manejo, recuperación o restauración ambiental, de conformidad con el decreto único del sector ambiente y desarrollo sostenible en materia de licenciamiento ambiental.
5. Cuando se trate de licencias de construcción, solicitar la Autorización de Ocupación de Inmuebles al concluir las obras de edificación en los términos que establece el artículo 2.2.6.1.4.1 del presente decreto.
6. Someter el proyecto a supervisión técnica independiente en los términos que señala el Título I del Reglamento Colombiano de Construcción Sismo Resistente (NSR) 10.
7. Garantizar durante el desarrollo de la obra la participación del diseñador estructural del proyecto y del ingeniero geotecnista responsables de los planos y estudios aprobados, con el fin de que atiendan las consultas y aclaraciones que solicite el constructor y/o supervisor técnico independiente. Las consultas y aclaraciones deberán incorporarse en la bitácora del proyecto y/o en las actas de supervisión.
8. Designar en un término máximo de 15 días hábiles al profesional que reemplazará a aquel que se desvinculó de la ejecución de los diseños o de la ejecución de la obra. Hasta tanto se designe el nuevo profesional, el que asumirá la obligación del profesional saliente será el titular de la licencia.
9. Obtener, previa la ocupación y/o transferencia de las nuevas edificaciones que requieren supervisión técnica independiente, el Certificado Técnico de Ocupación emitido por parte del Supervisor Técnico Independiente siguiendo lo previsto en el Título I del Reglamento Colombiano de Construcción Sismo Resistente NSR-10.  
La ocupación de edificaciones sin haber protocolizado y registrado el Certificado Técnico de Ocupación ocasionará las sanciones correspondientes, incluyendo las previstas en el Código Nacional de Policía y Convivencia, Ley 1801 de 2016 o la norma que la adicione, modifique o sustituya.
10. Remitir, para el caso de proyectos que requieren supervisión técnica independiente, copia de las actas de la supervisión técnica independiente que se expidan durante el desarrollo de la obra, así como el certificado técnico de ocupación, a las autoridades competentes para ejercer el control urbano en el municipio o distrito quienes remitirán copia a la entidad encargada de conservar el expediente del proyecto, y serán de público conocimiento. En los casos de patrimonios autónomos en los que el fiduciario ostente la titularidad del predio y/o de la licencia de construcción, se deberá prever en el correspondiente contrato fiduciario quien es el responsable de esta obligación.
11. Realizar los controles de calidad para los diferentes materiales y elementos que señalen las normas de construcción Sismo Resistentes.
12. Instalar los equipos, sistemas e implementos de bajo consumo de agua, establecidos en la Ley 373 de 1997 o la norma que la adicione, modifique o sustituya.
13. Cumplir con las normas vigentes de carácter nacional, municipal o distrital sobre eliminación de barreras arquitectónicas para personas en situación de discapacidad.
14. Cumplir con las disposiciones contenidas en las normas de construcción sismo resistente vigente.
15. Dar cumplimiento a las disposiciones sobre construcción sostenible que adopte el Ministerio de Vivienda, Ciudad y Territorio o los municipios o distritos en ejercicio de sus competencias.


**NOTA:** Tener cuidado con las redes de servicio eléctrico.

Recibido: \_\_\_\_\_



MUNICIPIO DE SOGAMOSO

MACROPROCESO: GESTION DE DESARROLLO FISICO E INFRAESTRUCTURA
PROCESO: GESTION DEL CONTROL DEL DESARROLLO FISICO



SGC

NIT:891.855.130-1

Table with 4 columns: CÓDIGO (MGI-02-02-F-01), CERTIFICADO DE PARAMENTO, FECHA (2017/09), VERSIÓN: 6

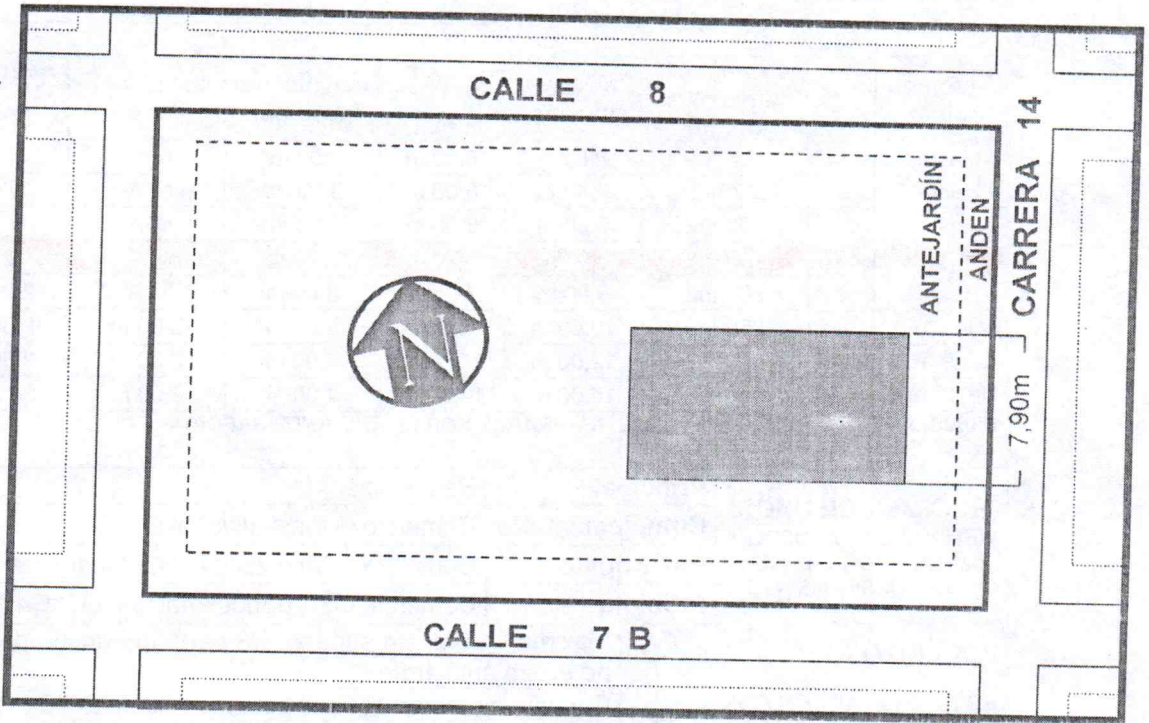
PARAMENTO N°: 432-18 FECHA DE EXPEDICION: 05-07-2018 RECIBO DE CAJA N°: 000539
PROPIETARIO: RAFAEL HUMBERTO BRICEÑO
Ubicación: CARRERA 14 CON CALLE 7 B

Sector normativo:

42

Suelo:

URBANO



Legend table with 2 rows: PREDIO (shaded box), MANZANA (white box)

VER NORMATIVA AL RESPALDO

Table with 11 columns: Tipo, No, Frente, perfil vial, Voladizo, Antejardín, Andenes, Calzada, Z. Verde, Retrocesos. Row 1: CI, blank, blank, blank, blank, blank, blank, blank, blank, E., W. Row 2: Cr, 14, 7,90m, 22,00m, 0,80m, 3,50m, 4,20m, 7,00m, 0,00m, N. 0,00m, S. 0,00m

NOTA: ESTE PARAMENTO QUEDA SUJETO A LAS DISPOSICIONES DEL ACUERDO 029 DEL 28 DE DICIEMBRE DE 2016... PRESENTAR PLANOS A LAS CURADURIAS DEBIDAMENTE FIRMADOS... LA EXPEDICION DEL PARAMENTO NO IMPLICA PRONUNCIAMIENTO ALGUNO SOBRE LINDEROS DE UN PREDIO...

Escritura N° 742 Fecha: 17-05-2018 Notaria: PRIMERA DE SOGAMOSO
Folio Matrícula Inmobiliaria: 095- 137500 Código Catastral: 010102900006000

OBSERVACIONES:

Handwritten signature of Fernando Barrera Torres, ARQ. FERNANDO BARRERA TORRES, PROFESIONAL UNIVERSITARIO



**MUNICIPIO DE SOGAMOSO**  
**MACROPROCESO: GESTION DEL DESARROLLO FISICO E INFRAESTRUCTURA**  
**PROCESO: GESTION DEL CONTROL DEL DESARROLLO FISICO**



NIT: 891.855.130-1

S.G.C.

<b>CÓDIGO:</b> MGI-02-02-F-01	<b>CERTIFICADO DE PARAMENTO</b>	<b>FECHA</b> 2017/09	<b>VERSIÓN:</b> 6
----------------------------------	---------------------------------	----------------------	-------------------

**SECTOR NORMATIVO 42**

<b>CLASIFICACION DEL SUELO</b>	SUELO URBANO
<b>TRATAMIENTO</b>	Consolidación
<b>AREA DE ACTIVIDAD</b>	Residencial con comercio y servicios
<b>ÁREA DE CESIÓN (obligatoria para espacio público)</b>	No Aplica
<b>INDICE DE OCUPACION</b>	No Aplica
<b>EDIFICABILIDAD</b>	Inicial
	Con Compensación

Rango de altura Max	Tamaño Mínimo de predio	Frente mínimo	Perfil vial mínimo	Aislamiento posterior	Aislamiento Lateral	Retrocesos / fachada	
						Frontal	Posterior
Hasta 2 pisos	N. A.	N. A.	6,00 m	3,00 m*	N. A.	N. A.	N. A.
Hasta 3 pisos	72 m2	6,00 m	8,00 m	3,00 m*	N. A.	N. A.	N. A.
Hasta 4 pisos	100 m2	6,00 m	8,00 m	3,00 m*	N. A.	N. A.	N. A.
Hasta 5 pisos	150 m2	8,00 m	8,00 m	3,00 m	N. A.	N. A.	N. A.
Hasta 6 pisos	200 m2	8,00 m	10,00 m	3,00 m	N. A.	2,00 m	N. A.
De 7 a 8 pisos	250 m2	10,00 m	12,00 m	4,00 m	2,00 m	2,00 m	2,00 m
De 9 a 10 pisos	300 m2	12,00 m	14,00 m	4,00 m	2,50 m	2,50 m	2,50 m
De 11 a 12 pisos	450 m2	15,00 m	14,00 m	4,00 m	3,00 m	3,00 m	3,00 m

ES AISLAMIENTO POSTERIOR DEBE GENERARSE POR EL ANCHO DE PREDIO

<b>REGIMEN DE USOS</b> REMITIRSE AL ACUERDO 029 DE 2016 (POT) ART. 135 Y SUBSIGUIENTES	<b>Principal</b>	Residencial
	<b>Complementario</b>	Comercio G1/Institucional G1, G2
	<b>Restringido</b>	Comercio G2/Institucional G3/ Industrial G1
	<b>Prohibido</b>	Comercio G3A-B/Industrial G2, G3, G4
<b>VOLADIZO</b>	Máximo 0,80m, sin superar 1/3 parte del ancho de andén cuando no exista antejardín.	
<b>ESTACIONAMIENTOS</b>	Cumplir con el art. 150 del acuerdo 029 de 2016 (POT)	
<b>SEMISOTANO Y SOTANO</b>	Se permiten sobre vías secundarias con manejo de antejardines y tratamientos de espacio público	
<b>ALTILLO</b>	Se permite a partir del 6 piso	

NOTA1: DEL INDICE DE OCUPACIÓN MÁXIMO (I.O.M): ES EL PORCENTAJE O FRACCIÓN PERMITIDO SOBRE EL ÁREA NETA URBANIZABLE DEL PREDIO, PARA SER OCUPADO CON ÁREAS DURAS CUBIERTAS (Cb) Y ÁREAS DURAS DESCUBIERTAS (Db); LAS DEMÁS SE CONSIDERAN ÁREAS VERDES PARA USO AGROPECUARIO O RECREATIVO EN SUELOS RURALES O SUBURBANOS Y DE ORNATOS EN SUELOS URBANOS, EN ANTEJARDINES, PATIOS INTERIORES O AISLAMIENTOS POSTERIORES O LATERALES.

FÓRMULA:  $I. O. = \frac{A. D. C. + A. D. D.}{A. N. U.}$  = ÁREAS DURAS CUBIERTAS: (Cb) + ÁREAS DURAS DESCUBIERTAS: (Db)/ÁREA NETA URBANIZABLE DEL LOTE

NOTA2: EN EL ANTEJARDÍN DEBE CONTEMPLARSE LA PREVISIÓN DE ÁREA PARA LA SIEMBRA DE UN ÁRBOL, POR CADA 6m DE FRENTE, CONSULTAR CON LA OFICINA DE GESTIÓN DEL RIESGO Y AMBIENTE

NOTA 3: SI EL PREDIO FORMA PARTE DE UN CONJUNTO DE VIVIENDA O URBANIZACIÓN APROBADA DEBERÁ AJUSTARSE A LA VOLUMETRÍA DEL CONJUNTO.

NOTA 4: PARA DISEÑO Y CONSTRUCCIÓN DE ANDENES DEBE CUMPLIR CON LA CARTILLA DE ESPACIO PÚBLICO DECRETO 242 DE 2006 O LA NORMA QUE LO SUSTITUYA.

NOTA 5: EL RANGO DE ALTURAS CONTEMPLA ALTURAS MÁXIMAS DE EDIFICABILIDAD QUE PUEDEN SER OBJETO DE COMPENSACIONES POR MAYOR ALTURA Y CON DESTINO A ESPACIO PÚBLICO.

NOTA 6: LOS AISLAMIENTOS POSTERIORES PUEDEN PAREARSE CON DESARROLLOS EXISTENTES EN ALTURAS NO SUPERIORES A 4 PISOS. EL AISLAMIENTO LATERAL PUEDE EMPATARSE CON DESARROLLOS EXISTENTES EN SECTORES DE CONSOLIDACIÓN URBANÍSTICA.

NOTA 7: ALTILLO: SE CONSIDERA ALTILLO AL REMATE DE LA EDIFICACIÓN, EL CUAL DEBERÁ OCUPAR HASTA EL 50% DEL ÁREA DEL PISO INMEDIATAMENTE INFERIOR Y DEBERÁ ESTAR RETROCEDIDO SOBRE EL FRENTE (O LOS FRENTE) DEL PREDIO, EN CUANTO AL USO ESTE DEBE DERIVARSE COMO UN COMPLEMENTO DEL PISO INMEDIATAMENTE ANTERIOR, EN CASO DE CREAR UNIDADES INDEPENDIENTES SE CONSIDERA COMO UN PISO ADICIONAL.

NOTA 8: CUALQUIER DUDA SE ACLARARÁ EN ESTE DESPACHO.

  
**PROFESIONAL UNIVERSITARIO**

**SOGAMOSO INCLUYENTE**

Plaza Seis de Septiembre edificio administrativo. PBX: 7 702040-41Ext 106 Fax: Ext. 224  
[www.sogamoso-boyaca.gov.co](http://www.sogamoso-boyaca.gov.co) - [planeacion@sogamoso-boyaca.gov.co](mailto:planeacion@sogamoso-boyaca.gov.co)