

# CURADURÍA URBANA N° 2

**MUNICIPIO DE SOGAMOSO**

**NIT 74.337.072-7**

Sogamoso, 13 de febrero de 2020.

## *Certificación*

El señor Curador Urbano N° 2 de la ciudad de Sogamoso, certifica que el 6 de febrero de 2020, se otorgó la Licencia N°15759-2-20-0083, Resolución N° 15759-2-20-0083, por la cual se concede la licencia de construcción modalidad: Modificación. A nombre de **CLAUDIA PATRICIA TRUJILLO ALVAREZ Y GILBERTO VARGAS VARGAS**. Que a la fecha no se presentaron recursos de reposición o apelación a la Licencia y su Resolución por lo que la misma se encuentra **EJECUTORIADA** desde el 13 de febrero de 2020.


La presente se emite por solicitud del interesado.

Atentamente,

CURADURIA URBANA N° 2   
SOGAMOSO  
  
ARQ. RAFAEL H. PINTO PINTO  
**RAFAEL H. PINTO PINTO**

**Curador urbano N°2**

Elaboró: Erika Barrera.

RECIBI:  
  
13/02/20

CURADURÍA URBANA N° 2  
**MUNICIPIO DE SOGAMOSO**  
NIT 74.337.072-7

RESOLUCION No. 15759-2-20-0083  
**POR LA CUAL SE CONCEDE LICENCIA DE CONSTRUCCION**

**El Curador Urbano N° 2 del Municipio Sogamoso**  
**En uso de sus facultades legales y en especial las conferidas por el Decreto 1077-15 y**

**CONSIDERANDO**

1. Que, CLAUDIA PATRICIA TRUJILLO ALVAREZ Y GILBERTO VARGAS VARGAS. actuado como propietario del predio identificado con CC. N° 010101350005000 Matricula(s) Inmobiliaria(s) N° 095-103915 área de lote 112.25 m<sup>2</sup> presento en esta Curaduría, proyecto para solicitud de licencia Urbanística Modalidad: Modificación, predio localizado en la CALLE 13 N° 13-27, predio urbano de esta ciudad.
2. Que recibida la solicitud se procedió a abrir el expediente con radicado N° 15759-2-20-0025 de fecha 13 de enero de 2020 y se da iniciación del trámite contenido en la normatividad vigente.
3. Que el procedimiento establecido en el Decreto 1077-15 y el acuerdo 029 de 2016 se cumplió a cabalidad.
4. Que en curso del procedimiento se revisó el cumplimiento de los requisitos de Ley. Esta Curaduría, dando cumplimiento a lo reglado en el art 30 de la Ley 400/1997, lo referente a la revisión de los diseños estructurales, ha sido adelantada por profesionales idóneos y que cumple con los requisitos fijados en el citado artículo, así como las normas colombianas de diseño y construcciones sismo resistentes NSR-10. Y cuenta con disponibilidad de servicios públicos.
5. Que se debe dar aplicación a la reglamentación de la generación y disposición de residuos a que hace referencia la resolución 472-17 Ministerio de Ambiente.
6. Que las licencias antes mencionadas tienen plena vigencia, pero se hace necesaria su ratificación por el presente acto administrativo.

En mérito de lo expuesto, el curador urbano 2 de Sogamoso,

**RESUELVE:**

**PRIMERO:** Conceder licencia de construcción 15759-2-20-0083 de fecha 06 de febrero de 2020 otorgada a CLAUDIA PATRICIA TRUJILLO ALVAREZ Y GILBERTO VARGAS VARGAS. Modalidad: Modificación licencia n° 15759-2-19-0680 de fecha 10 de septiembre de 2019.

**PSEGUNDO:** Contra la presente Resolución, proceden los recursos de reposición ante la Curaduría Urbana N° 2 de Sogamoso y el de apelación ante el Alcalde Municipal o su delegado; según lo establece Código Administrativo. Los recursos de reposición y apelación deberán interponerse por escrito en la diligencia de notificación personal, o dentro de los cinco (05) días hábiles siguientes a ella, o a la notificación por aviso, o al vencimiento del término de publicación, según el caso.

**TERCERO:** Según el Decreto 1077-17, artículo 2.2.6.1.2.3.6. El titular de la licencia debe cumplir con obligaciones.

**CUARTO:** La licencia de construcción, una vez en firme, tendrá una vigencia de veinticuatro (24) meses, en los términos del Decreto 1077-15. Artículo 2.2.6.1.2.4.1.

**QUINTO:** Al titular de la licencia le corresponde, cumplir las obligaciones contenidas en el decreto 1203-17, artículo 2.2.6.1.2.3.6. y cumplir con la supervisión técnica independiente si supera los 2.000 m<sup>2</sup> de área construida, de acuerdo a la ley 1796 de 2016.


**SEXTO:** Dar cumplimiento a la resolución vigente 472 de 2017 emitida por el Ministerio De Medio Ambiente con el fin de que el constructor garantice la gestión de residuos.

**SÉPTIMO:** Publicar la valla de identificación de la obra tal como lo establece el Decreto 1077-15. Artículo 2.2.6.1.4.9.

**CURADURÍA URBANA N° 2**  **NOTIFÍQUESE Y CÚMPLASE**

Dada en Sogamoso, a los seis (06) días del mes de febrero de 2020.

  
ARC. RAFAEL H. PINTO PINTO  
**RAFAEL HOMERO PINTO PINTO**  
Curador Urbano N° 2  
C/c. Paquete Técnico



# CURADOR URBANO N° 2 RAFAEL HOMERO PINTO PINTO

CARRERA 11 N° 15-50 OFICINA 106  
PASAJE COMERCIAL SEIS DE SEPTIEMBRE  
TELEFONO 7717412



## DATOS GENERALES

15 759 6 2 2020  
Departamento Municipio Dia Mes Año

## IDENTIFICACIÓN DE LA LICENCIA

Numero de Licencia 15759-2-20-0083  
Objeto del Tramite Modificación  
Tipo de Tramite Licencias Urbanisticas  
Tipo de Licencia Construcción  
Modalidad Modificación

## INFORMACIÓN SOBRE EL PREDIO

Codigo Catastral 010101350005000  
Dirección CALLE 13 N° 13-27  
Barrio CENTRO  
Area de Construcción 451,70 Metros<sup>2</sup>  
Numero de Pisos 5  
Matricula Inmobiliaria 095-103915  
Numero del Paramento \_\_\_\_\_ Fecha Expedición \_\_\_\_\_

## INFORMACIÓN DEL TITULAR

Propietario CLAUDIA PATRICIA TRUJILLO ALVAREZ Y SOCIO  
Cedula o Nit del Titular 46356382

## OBSERVACIONES

Modificación licencia n° 15759-2-19-0680 de fecha 10 de septiembre de 2019, vigencia: veinticuatro (24) meses E/eliانا.

CURADURIA URBANA N° 2

ARQ. RAFAEL HOMERO PINTO PINTO

CURADOR URBANO No 2

# CURADURÍA URBANA N°2

MUNICIPIO DE SOGAMOSO

NIT 74.337.072-7


DECRETO 1203-2017

**ARTÍCULO 2.2.6.1.2.3.6 Obligaciones del titular de la licencia.** El Curador Urbano o la autoridad encargada de estudiar, tramitar, y expedir licencias, deberá indicar al titular, el cumplimiento de las siguientes obligaciones:

1. Ejecutar las obras de forma tal que se garantice la salubridad y seguridad de las personas, así como la estabilidad de los terrenos y edificaciones vecinas y de los elementos constitutivos del espacio público.
2. Cuando se trate de licencias de urbanización, ejecutar las obras de urbanización, con sujeción a los proyectos técnicos aprobados y entregar y dotar las áreas públicas objeto de cesión gratuita con destino a vías locales, equipamientos colectivos y espacio público, de acuerdo con las especificaciones que la autoridad competente expida.
3. Mantener en la obra la licencia y los planos aprobados, y exhibirlos cuando sean requeridos por la autoridad competente.
4. Cumplir con el programa de manejo ambiental de materiales y elementos a los que hace referencia la Resolución 541 de 1994 del Ministerio del Medio Ambiente, o el acto que la modifique o sustituya, para aquellos proyectos que no requieren licencia ambiental, o planes de manejo, recuperación o restauración ambiental, de conformidad con el decreto único del sector ambiente y desarrollo sostenible en materia de licenciamiento ambiental.
5. Cuando se trate de licencias de construcción, solicitar la Autorización de Ocupación de Inmuebles al concluir las obras de edificación en los términos que establece el artículo 2.2.6.1.4.1 del presente decreto.
6. Someter el proyecto a supervisión técnica independiente en los términos que señala el Título I del Reglamento Colombiano de Construcción Sismo Resistente (NSR) 10.
7. Garantizar durante el desarrollo de la obra la participación del diseñador estructural del proyecto y del ingeniero geotecnista responsables de los planos y estudios aprobados, con el fin de que atiendan las consultas y aclaraciones que solicite el constructor y/o supervisor técnico independiente. Las consultas y aclaraciones deberán incorporarse en la bitácora del proyecto y/o en las actas de supervisión.
8. Designar en un término máximo de 15 días hábiles al profesional que remplazará a aquel que se desvinculó de la ejecución de los diseños o de la ejecución de la obra. Hasta tanto se designe el nuevo profesional, el que asumirá la obligación del profesional saliente será el titular de la licencia.
9. Obtener, previa la ocupación y/o transferencia de las nuevas edificaciones que requieren supervisión técnica independiente, el Certificado Técnico de Ocupación emitido por parte del Supervisor Técnico Independiente siguiendo lo previsto en el Título I del Reglamento Colombiano de Construcción Sismo Resistente NSR-10.  
La ocupación de edificaciones sin haber protocolizado y registrado el Certificado Técnico de Ocupación ocasionará las sanciones correspondientes, incluyendo las previstas en el Código Nacional de Policía y Convivencia, Ley 1801 de 2016 o la norma que la adicione, modifique o sustituya.
10. Remitir, para el caso de proyectos que requieren supervisión técnica independiente, copia de las actas de la supervisión técnica independiente que se expidan durante el desarrollo de la obra, así como el certificado técnico de ocupación, a las autoridades competentes para ejercer el control urbano en el municipio o distrito quienes remitirán copia a la entidad encargada de conservar el expediente del proyecto, y serán de público conocimiento. En los casos de patrimonios autónomos en los que el fiduciario ostente la titularidad del predio y/o de la licencia de construcción, se deberá prever en el correspondiente contrato fiduciario quien es el responsable de esta obligación.
11. Realizar los controles de calidad para los diferentes materiales y elementos que señalen las normas de construcción Sismo Resistentes.
12. Instalar los equipos, sistemas e implementos de bajo consumo de agua, establecidos en la Ley 373 de 1997 o la norma que la adicione, modifique o sustituya.
13. Cumplir con las normas vigentes de carácter nacional, municipal o distrital sobre eliminación de barreras arquitectónicas para personas en situación de discapacidad.
14. Cumplir con las disposiciones contenidas en las normas de construcción sismo resistente vigente.
15. Dar cumplimiento a las disposiciones sobre construcción sostenible que adopte el Ministerio de Vivienda, Ciudad y Territorio o los municipios o distritos en ejercicio de sus competencias.

**NOTA:** Tener cuidado con las redes de servicio eléctrico.

Recibido: \_\_\_\_\_





MUNICIPIO DE SOGAMOSO  
 MACROPROCESO: GESTIÓN DE DESARROLLO FÍSICO E INFRAESTRUCTURA  
 PROCESO: GESTIÓN DEL CONTROL DEL DESARROLLO FÍSICO



NIT:891.855.130-1

|                           |                          |                  |            |
|---------------------------|--------------------------|------------------|------------|
| CÓDIGO:<br>MGI-02-02-F-01 | CERTIFICADO DE PARAMENTO | FECHA<br>2017/09 | VERSIÓN: 6 |
|---------------------------|--------------------------|------------------|------------|

PARAMENTO N°: 785-18 FECHA DE EXPEDICIÓN: 15-11-2018 RECIBO DE CAJA N°: 979

PROPIETARIO: CLAUDIA PATRICIA TRUJILLO Y OTRO

Ubicación: CALLE 13 CON CARRERA 13

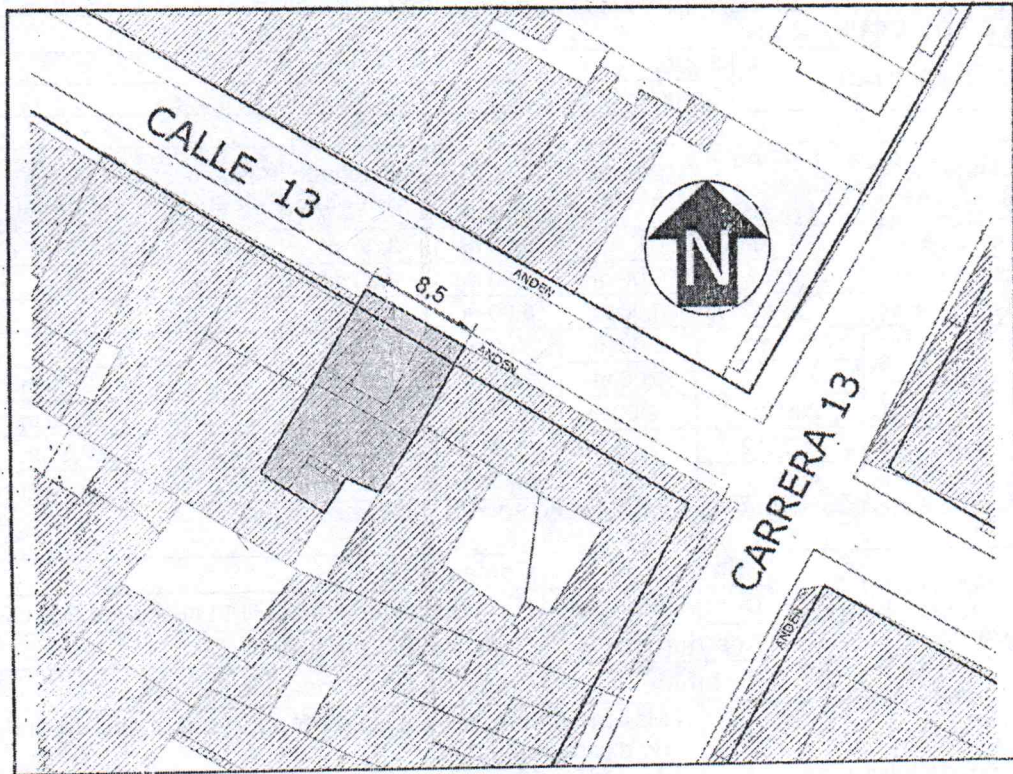
Sector normativo :

29

Suelo:

URBANO

|  |              |
|--|--------------|
|  | PREDIO       |
|  | CONSTRUCCIÓN |



VER NORMATIVA AL RESPALDO

| Tipo | No. | Frete | perfil vial | Voladizo | Antejardín | Andenes | Calzada | Z. Verde | Retrosesos |          |
|------|-----|-------|-------------|----------|------------|---------|---------|----------|------------|----------|
| Cl   | 13  | 8.50m | 10.60m      | 0.50m    | 0.00m      | 2.70m   | 6.00m   | 0.00m    | E. 1.60m   | W. 1.45m |
| Cr   |     |       |             |          |            |         |         |          | N.         | S.       |

**NOTA:** ESTE PARAMENTO QUEDA SUJETO A LAS DISPOSICIONES DEL ACUERDO 029 DEL 28 DE DICIEMBRE DE 2016 (consulta [pot.sogamoso.org](http://pot.sogamoso.org)) PRESENTAR PLANOS A LAS CURADURIAS DEBIDAMENTE FIRMADOS, POR EL PROPIETARIO, ARQUITECTO E INGENIERO. SEGUIR ESTACAS DE DEMARCAACION.  
 LA EXPEDICIÓN DEL PARAMENTO NO IMPLICA PRONUNCIAMIENTO ALGUNO SOBRE LINDEROS DE UN PREDIO, LA TITULARIDAD DE SU DOMINIO, NI LAS CARACTERISTICAS DE SU POSESION.  
 ESTE PARAMENTO ES VALIDO POR SEIS (6) MESES. CONSERVAR COPIA EN EL SITIO DE LA OBRA  
 SI EL PREDIO FORMA PARTE DE UN CONJUNTO DE VIVIENDA O URBANIZACION APROBADA DEBERA AJUSTARSE A LA VOLUMETRIA DEL CONJUNTO.  
 PARA CUALQUIER CLASE DE LICENCIA URBANISTICA SE DEBE TENER EN CUENTA LAS DISTANCIAS MINIMAS DE SEGURIDAD CONTENIDAS EN LA RESOLUCION N° 90708 DE AGOSTO 30 DE 2013 (RETIE)

Escritura N° 1351 Fecha: 13-09-2000 Notaria: TERCERA DE SOGAMOSO

Folio Matrícula Inmobiliaria: 095-103915 Código Catastral: 010101350005000

OBSERVACIONES: EL ANCHO DE ANDENES Y LA CALZADA SE TOMAN DE ACUERDO A LO EXISTENTE

OBSERVACIONES:

ARQ. DAGÓBERTO GONZALEZ PICO  
 CONTRATISTA DE PARAMENTOS

ARQ. FERNANDO BARRERA TORRES  
 PROFESIONAL UNIVERSITARIO



**MUNICIPIO DE SOGAMOSO**  
**MACROPROCESO: GESTION DEL DESARROLLO FISICO E INFRAESTRUCTURA**  
**PROCESO: GESTION DEL CONTROL DEL DESARROLLO FISICO**



NIT: 891.855.130-1

S.G.C.

|                                  |                                 |                      |                   |
|----------------------------------|---------------------------------|----------------------|-------------------|
| <b>CÓDIGO:</b><br>MGI-02-02-F-01 | <b>CERTIFICADO DE PARAMENTO</b> | <b>FECHA 2017/09</b> | <b>VERSIÓN: 6</b> |
|----------------------------------|---------------------------------|----------------------|-------------------|

**SECTOR NORMATIVO 29**

|  |                  |                 |
|--|------------------|-----------------|
| <b>CLASIFICACION DEL SUELO</b>                           | SUELO URBANO     |                 |
| <b>TRATAMIENTO</b>                                       | Consolidación    |                 |
| <b>AREA DE ACTIVIDAD</b>                                 | Múltiple         |                 |
| <b>ÁREA DE CESIÓN (obligatoria para espacio público)</b> | No Aplica        |                 |
| <b>INDICE DE OCUPACION</b>                               | No Aplica        |                 |
| <b>EDIFICABILIDAD</b>                                    | Inicial          | Hasta 8 Pisos   |
|  | Con Compensación | Máximo 12 pisos |

| Rango de altura Max | Tamaño Mínimo de predio | Frente mínimo | Perfil vial mínimo | Aislamiento posterior | Aislamiento Lateral | Retrosesos / fachada |           |
|---------------------|-------------------------|---------------|--------------------|-----------------------|---------------------|----------------------|-----------|
|                     |                         |               |                    |                       |                     | Frontal              | Posterior |
| Hasta 2 pisos       | N. A.                   | N. A.         | 6,00 m             | 3,00 m*               | N. A.               | N. A.                | N. A.     |
| Hasta 3 pisos       | 72 m2                   | 6,00 m        | 8,00 m             | 3,00 m*               | N. A.               | N. A.                | N. A.     |
| Hasta 4 pisos       | 100 m2                  | 6,00 m        | 8,00 m             | 3,00 m*               | N. A.               | N. A.                | N. A.     |
| Hasta 5 pisos       | 150 m2                  | 8,00 m        | 8,00 m             | 3,00 m                | N. A.               | N. A.                | N. A.     |
| Hasta 6 pisos       | 200 m2                  | 8,00 m        | 10,00 m            | 3,00 m                | N. A.               | 2,00 m               | N. A.     |
| De 7 a 8 pisos      | 250 m2                  | 10,00 m       | 12,00 m            | 4,00 m                | 2,00 m              | 2,00 m               | 2,00 m    |
| De 9 a 10 pisos     | 300 m2                  | 12,00 m       | 14,00 m            | 4,00 m                | 2,50 m              | 2,50 m               | 2,50 m    |
| De 11 a 12 pisos    | 450 m2                  | 15,00 m       | 14,00 m            | 4,00 m                | 3,00 m              | 3,00 m               | 3,00 m    |

ES AISLAMIENTO POSTERIOR DEBE GENERARSE POR EL ANCHO DE PREDIO

|   |   |  |
|---|---|--|
| <b>REGIMEN DE USOS</b><br>REMITIRSE AL ACUERDO 029 DE 2016 (POT) ART. 135 Y SUBSIGUIENTES | <b>Principal</b>  | Comercio G1, G2                                    |
|   | <b>Complementario</b>   | Residencial/Industrial G1/Institucional G1, G2, G3 |
|   | <b>Restringido</b>  | Comercio G3B/Industrial G2                         |
|   | <b>Prohibido</b>  | Comercio G3A / Industrial G3, G4                   |
| <b>VOLADIZO</b>   | Máximo 0,80m, sin superar 1/3 parte del ancho de anden cuando no exista antejardín.             |  |
| <b>ESTACIONAMIENTOS</b>   | Cumplir con el art. 150 del acuerdo 029 de 2016 (POT)   |  |
| <b>SEMISOTANO Y SOTANO</b>  | Se permiten sobre vías secundarias con manejo de antejardines y tratamientos de espacio público |  |
| <b>ALTILLO</b>  | Se permite a partir del 6 piso  |  |

**NOTA 1:** DEL INDICE DE OCUPACION MAXIMO (I.O.M): ES EL PORCENTAJE O FRACCION PERMITIDO SOBRE EL AREA NETA URBANIZABLE DEL PREDIO, PARA SER OCUPADO CON AREAS DURAS CUBIERTAS (Cb) Y AREAS DURAS DESCUBIERTAS (Db); LAS DEMÁS SE CONSIDERAN AREAS VERDES PARA USO AGROPECUARIO O RECREATIVO EN SUELOS RURALES O SUBURBANOS Y DE ORNATOS EN SUELOS URBANOS, EN ANTEJARDINES, PATIOS INTERIORES O AISLAMIENTOS POSTERIORES O LATERALES.

FÓRMULA:  $I.O.M = \frac{A.Cb + A.Db}{A.NETA}$  = AREAS DURAS CUBIERTAS: (Cb) + AREAS DURAS DESCUBIERTAS: (Db)/AREA NETA URBANIZABLE DEL LOTE

**NOTA 2:** EN EL ANTEJARDÍN DEBE CONTEMPLARSE LA PREVISIÓN DE ÁREA PARA LA SIEMBRA DE UN ÁRBOL, POR CADA 6m DE FRENTE, CONSULTAR CON LA OFICINA DE GESTION DEL RIESGO Y AMBIENTE

**NOTA 3:** SI EL PREDIO FORMA PARTE DE UN CONJUNTO DE VIVIENDA O URBANIZACIÓN APROBADA DEBERÁ AJUSTARSE A LA VOLUMETRÍA DEL CONJUNTO.

**NOTA 4:** PARA DISEÑO Y CONSTRUCCION DE ANDENES DEBE CUMPLIR CON LA CARTILLA DE ESPACIO PUBLICO DECRETO 242 DE 2006 O LA NORMA QUE LO SUSTITUYA.

**NOTA 5:** EL RANGO DE ALTURAS CONTEMPLA ALTURAS MÁXIMAS DE EDIFICABILIDAD QUE PUEDEN SER OBJETO DE COMPENSACIONES POR MAYOR ALTURA Y CON DESTINO A ESPACIO PÚBLICO.

**NOTA 6:** LOS AISLAMIENTOS POSTERIORES PUEDEN PAREARSE CON DESARROLLOS EXISTENTES EN ALTURAS NO SUPERIORES A 4 PISOS. EL AISLAMIENTO LATERAL PUEDE EMPATARSE CON DESARROLLOS EXISTENTES EN SECTORES DE CONSOLIDACIÓN URBANÍSTICA.

**NOTA 7:** ALTILLO: SE CONSIDERA ALTILLO AL REMATE DE LA EDIFICACIÓN, EL CUAL DEBERÁ OCUPAR HASTA EL 50% DEL ÁREA DEL PISO INMEDIATAMENTE INFERIOR Y DEBERÁ ESTAR RETROCEDIDO SOBRE EL FRENTE (O LOS FRENTE) DEL PREDIO, EN CUANTO AL USO ESTE DEBE DERIVARSE COMO UN COMPLEMENTO DEL PISO INMEDIATAMENTE ANTERIOR, EN CASO DE CREAR UNIDADES INDEPENDIENTES SE CONSIDERA COMO UN PISO ADICIONAL.

**NOTA 8:** CUALQUIER DUDA SE ACLARARÁ EN ESTE DESPACHO.

  
**PROFESIONAL UNIVERSITARIO**

**SOGAMOSO INCLUYENTE**

Plaza Seis de Septiembre edificio administrativo. PBX: 7 702040-41 Ext 106 Fax: Ext. 224

[www.sogamoso-boyaca.gov.co](http://www.sogamoso-boyaca.gov.co) - [planeacion@sogamoso-boyaca.gov.co](mailto:planeacion@sogamoso-boyaca.gov.co)

"SUAMOX ciudad del sol"