

CURADURÍA URBANA N° 2

MUNICIPIO DE SOGAMOSO

NIT 74.337.072-7

RESOLUCION N°15759-2-19-0825

POR LA CUAL SE OTORGA LICENCIA DE CONSTRUCCION MODALIDAD: OBRA NUEVA "MULTIFAMILIAR" Y MOVIMIENTO DE TIERRAS

El Curador Urbano No. 2 de Sogamoso, en uso de sus facultades legales y en especial las conferidas en el Decreto 1077-15 y

CONSIDERANDO

1. Que: SAUL LEONARDO MORENO MANCIPE, Identificado con CC. N°13.929.615 de Málaga, como propietario, Ha adelantado la solicitud formal para la aprobación del proyecto: "MULTIFAMILIAR".
2. Que la solicitud hace referencia a los predios ubicado en la carrera 10A N° 2A-71 sur identificado con el Folio de Matrícula Inmobiliaria No.095-7833 Cedula catastral No.010205000012000.
3. Que anexo a la solicitud los siguientes documentos:
 - Folio de Matrícula Inmobiliaria No.095-7833.
 - Factura de pago del Impuesto Predial.
 - Copia de la escritura No.557 de fecha 10-03-2.017, otorgada en la Notaria Tercera del Circulo de Sogamoso.
 - Copia del certificado de paramento No. 526-18.
4. Que aporta paquete técnico de la siguiente manera:
 - Planos arquitectónicos.
 - Planos estructurales
 - Estudio de suelos
 - El proyecto arquitectónico fue realizado por el arquitecto: EDWIN CAMILO SICHACA MP A 314502010-1049602110.
 - El cálculo estructural fue realizado por el ingeniero: HECTOR EDUARDO CONTRERAS MP 15202-119706 BYC.
 - El estudio de suelos fue realizado por la firma: INGENIERIA Y GEOLOGIA LTDA.
 - La revisión independiente del diseño estructurales fue realizada por el ingeniero civil: LUIS EDUARDO SACHICA MP.15202195312 BYC.
5. Que se aporta la notificación de vecinos colindantes.
6. Que en el expediente reposan copias de las disponibilidades de: SERVICIOS PUBLICOS;
7. Que dentro del expediente reposa la fotografía de la valla colocada para información de terceros.
8. Que revisados los planos arquitectónicos el proyecto cumple con las normas urbanísticas municipales y nacionales vigentes (Acuerdo 029 de 2016), así como el cumplimiento de las normas del Código Colombiano de Construcciones Sismo Resistente NSR-10.
9. Que el constructor debe dar cumplimiento a las disposiciones contenidas en las normas de construcción sismo resistente vigente.
10. Que el proyecto se desarrolla así: **Primer piso:** Diez (10) parqueos y un (01) apartamento. **Segundo piso:** seis (06) apartamentos, **Tercer piso:** Seis (06) apartamentos. **Cuarto piso:** Seis (06) apartamentos, **Quinto piso:** Dos (02) apartamentos y Primer Nivel cuatro (04) Apartamentos y **Altito:** Segundo nivel apartamentos y zona social. Total, Apartamentos: Veinticuatro (24) apartamentos.

CURADURÍA URBANA N° 2

MUNICIPIO DE SOGAMOSO

NIT 74.337.072-7

RESOLUCION N°15759-2-19-0825

POR LA CUAL SE OTORGA LICENCIA DE CONSTRUCCION

MODALIDAD: OBRA NUEVA "MULTIFAMILIAR" Y MOVIMIENTO DE TIERRAS

11. Se expresa que se ha dado estricto cumplimiento a lo establecido en el artículo 30 de la ley 400 de 1997, (revisores de Diseños), especialmente en lo referente a que las revisiones de los diseños estructurales, han sido adelantadas por profesionales de esta oficina y que cumple con los requisitos fijados en el citado artículo, así como con las normas colombianas de diseño y construcción sismo resistente NRS-10.
12. El titular de la Licencia de Construcción debe cumplir con la supervisión técnica independiente por superar los 2.000 M2 de construcción establecido en la Ley 1796-16.
13. Que, al momento de la expedición del presente acto administrativo, nadie se ha manifestado haciendo se parte del proceso.
14. Durante el tiempo que ha transcurrido desde la solicitud de la licencia y su expedición no se han modificado las normas urbanísticas.
15. Que según el Decreto 1077-15, artículo 2.2.6.1.2.3.6. El titular de la licencia debe cumplir con las siguientes obligaciones:

Artículo 2.2.6.1.2.3.6. **Obligaciones del titular de la licencia:** El Curador Urbano o la autoridad encargada de estudiar, tramitar y expedir licencias, deberá indicar al titular, el cumplimiento de las siguientes obligaciones:

1. Ejecutar las obras de forma tal que se garantice la salubridad y seguridad de las personas, así como la estabilidad de los terrenos y edificaciones vecinas y de los elementos constitutivos del espacio público.
2. Cuando se trate de licencias de urbanización, ejecutar las obras de urbanización con sujeción a los proyectos técnicos aprobados y entregar y dotar las áreas públicas objeto de cesión gratuita con destino a vías locales, equipamientos colectivos y espacio público, de acuerdo con las especificaciones que la autoridad competente expida.
3. Mantener en la obra la licencia y los planos aprobados, y exhibirlos cuando sean requeridos por la autoridad competente.
4. Cumplir con el programa de manejo ambiental de materiales y elementos a los que hace referencia la Resolución 541 de 1994 del Ministerio del Medio Ambiente, o el acto que la modifique o sustituya, para aquellos proyectos que no requieren licencia ambiental, o planes de manejo, recuperación o restauración ambiental, de conformidad con el decreto único del sector ambiente y desarrollo sostenible en materia de licenciamiento ambiental.
5. Cuando se trate de licencias de construcción, solicitar la Autorización de Ocupación de Inmuebles al concluir las obras de edificación en los términos que establece el artículo 2.2.6.1.4.1 del presente decreto.
6. Someter el proyecto a supervisión técnica independiente en los términos que señala el Título I del Reglamento Colombiano de Construcción Sismo Resistente (NSR) 10.
7. Garantizar durante el desarrollo de la obra la participación del diseñador estructural del proyecto y del ingeniero geotecnista responsables de los planos y estudios aprobados, con el fin de que atiendan las consultas y aclaraciones que solicite el constructor y/o supervisor técnico independiente. Las consultas y aclaraciones deberán incorporarse en la bitácora del proyecto y/o en las actas de supervisión.
8. Designar en un término máximo de 15 días hábiles al profesional que remplazará a aquel que se desvinculó de la ejecución de los diseños o de la ejecución de la obra. Hasta tanto

CURADURÍA URBANA N° 2

MUNICIPIO DE SOGAMOSO

NIT 74.337.072-7

RESOLUCION N°15759-2-19-0825

POR LA CUAL SE OTORGA LICENCIA DE CONSTRUCCION

MODALIDAD: OBRA NUEVA "MULTIFAMILIAR" Y MOVIMIENTO DE TIERRAS

se designe el nuevo profesional, el que asumirá la obligación del profesional saliente será el titular de la licencia.

9. Obtener, previa la ocupación y/o transferencia de las nuevas edificaciones que requieren supervisión técnica independiente, el Certificado Técnico de Ocupación emitido por parte del Supervisor Técnico Independiente siguiendo lo previsto en el Título I del Reglamento Colombiano de Construcción Sismo Resistente NSR-10.

La ocupación de edificaciones sin haber protocolizado y registrado el Certificado Técnico de Ocupación ocasionará las sanciones correspondientes, incluyendo las previstas en el Código Nacional de Policía y Convivencia, Ley 1801 de 2016 o la norma que la adicione, modifique o sustituya.

10. Remitir, para el caso de proyectos que requieren supervisión técnica independiente, copia de las actas de la supervisión técnica independiente que se expidan durante el desarrollo de la obra, así como el certificado técnico de ocupación, a las autoridades competentes para ejercer el control urbano en el municipio o distrito quienes remitirán copia a la entidad encargada de conservar el expediente del proyecto, y serán de público conocimiento. En los casos de patrimonios autónomos en los que el fiduciario ostente la titularidad del predio y/o de la licencia de construcción, se deberá prever en el correspondiente contrato fiduciario quien es el responsable de esta obligación.

11. Realizar los controles de calidad para los diferentes materiales y elementos que señalen las normas de construcción Sismo Resistentes.

12. Instalar los equipos, sistemas e implementos de bajo consumo de agua, establecidos en la Ley 373 de 1997 o la norma que la adicione, modifique o sustituya.

13. Cumplir con las normas vigentes de carácter nacional, municipal o distrital sobre eliminación de barreras arquitectónicas para personas en situación de discapacidad.

14. Cumplir con las disposiciones contenidas en las normas de construcción sismo resistente vigente.

15. Dar cumplimiento a las disposiciones sobre construcción sostenible que adopte el Ministerio de Vivienda, Ciudad y Territorio o los municipios o distritos en ejercicio de sus competencias.

16. Que las áreas del Proyecto son las siguientes:

CUADRO DE AREAS

AREA DEL LOTE	500.00 M2
AREA CONSTRUIDA PRIMER PISO	444.81 M2
AREA CONSTRUIDA SEGUNDO PISO	364.45 M2
AREA CONSTRUIDA TERCER PISO	364.45 M2
AREA CONSTRUIDA CUARTO PISO	364.45 M2
AREA CONSTRUIDA QUINTO PISO	364.45 M2
AREA ALTILLO	246.97 M2
AREA TOTAL CONSTRUIDA	2.149.58 M2
AREA LIBRE	55.19 M2

CURADURÍA URBANA N° 2

MUNICIPIO DE SOGAMOSO

NIT 74.337.072-7

RESOLUCION N°15759-2-19-0825

**POR LA CUAL SE OTORGA LICENCIA DE CONSTRUCCION
MODALIDAD: OBRA NUEVA "MULTIFAMILIAR" Y MOVIMIENTO DE TIERRAS**

17.-Que es procedente otorgar la licencia de construcción solicitada, por lo que el Curador Urbano N°2:

RESUELVE

PRIMERO: Otorgar licencia de construcción modalidad: OBRA NUEVA y MOVIMIENTO DE TIERRA a: SAUL LEONARDO MORENO MANCIPE Identificado con CC. N°13.929.615 de Málaga, para realizar el proyecto conforme a los planos presentados en los predios ubicados en la carrera 10A N° 2A-71 sur identificado con el Folio de Matrícula Inmobiliaria No.095-7833 Cedula catastral No.010205000012000.

SEGUNDO: Al Titular de la licencia le corresponde, cumplir las obligaciones contenidas en el Decreto 1077-15, Artículo 2.2.6.1.2.3.6

TERCERO: El titular de la Licencia de Construcción debe cumplir con la supervisión técnica independiente por superar los 2.000 M2 de construcción establecido en la Ley 1796-16.

CUARTO: Que según el Decreto 1203 de 2.017 ARTICULO 2.2.6.1.1.15 Responsabilidad del titular de la licencia. El titular de la licencia será responsable de todas las obligaciones urbanísticas y arquitectónicas adquiridas con ocasión de su expedición y extracontractualmente por los perjuicios que se causaren a terceros en desarrollo de la misma.


QUINTO: Notificar el presente acto administrativo al titular de la licencia, a los que hayan hecho parte del proceso y a los vecinos colindantes del predio, informando que contra el mismo proceden los recursos de reposición y apelación que podrán proponerse dentro de los diez (10) días siguientes, tal como lo establece el Código Contencioso Administrativo después de su notificación.

SEXTO: La licencia de construcción, una vez en firme, tendrá una vigencia de Veinticuatro (24) meses, en los términos del Decreto 1077-15 Artículo 2.2.6.1.2.4.1.

NOTIFIQUESE Y CUMPLASE

Dada en Sogamoso a los veintiocho (28) días del mes de octubre de 2019

CURADURÍA URBANA N° 2
SOGAMOSO



RAFAEL H. PINTO PINTO

RAFAEL HOMERO PINTO PINTO

Curador Urbano No. 2

CC. expediente

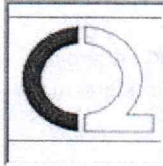
Propietario

Intervinientes

Archivo

CARRERA 11 N° 15-50 PASAJE PLAZA SEIS DE SEPTIEMBRE OF. 106 TEL. 771-7412

Curaduria2sogamoso@hotmail.es



CURADOR URBANO N° 2 RAFAEL HOMERO PINTO PINTO

CARRERA 11 N° 15-50 OFICINA 106
PASAJE COMERCIAL SEIS DE SEPTIEMBRE
TELEFONO 7717412



DATOS GENERALES

15 759 28 10 2019
Departamento Municipio Dia Mes Año

IDENTIFICACIÓN DE LA LICENCIA

Numero de Licencia 15759-2-19-0825
Objeto del Tramite Inicial
Tipo de Tramite Licencias Urbanisticas
Tipo de Licencia Construcción
Modalidad Obra Nueva

INFORMACIÓN SOBRE EL PREDIO

Codigo Catastral 010205000012000
Dirección CARRERA 10A N° 2A-71 SUR
Barrio LA VILLITA
Area de Construcción 2149,58 Metros²
Numero de Pisos 6
Matricula Inmobiliaria 095-7833
Numero del Paramento 526-18 Fecha Expedición 23/08/2018

INFORMACIÓN DEL TITULAR

Propietario SAUL LEONARDO MORENO MANCIPE
Cedula o Nit del Titular 13929615

OBSERVACIONES

Construcción vivienda multifamiliar genera diez parqueos y veinticuatro unidades de vivienda. vigencia: veinticuatro (24) meses.
E/eliana.

CURADURÍA URBANA N° 2
SOGAMOSO

RAFAEL H. PINTO PINTO
ARQ. RAFAEL HOMERO PINTO PINTO

CURADOR URBANO No 2

CURADURÍA URBANA N°2

MUNICIPIO DE SOGAMOSO

NIT 74.337.072-7

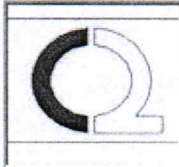
DECRETO 1203-2017

ARTÍCULO 2.2.6.1.2.3.6 Obligaciones del titular de la licencia. El Curador Urbano o la autoridad encargada de estudiar, tramitar, y expedir licencias, deberá indicar al titular, el cumplimiento de las siguientes obligaciones:

1. Ejecutar las obras de forma tal que se garantice la salubridad y seguridad de las personas, así como la estabilidad de los terrenos y edificaciones vecinas y de los elementos constitutivos del espacio público.
2. Cuando se trate de licencias de urbanización, ejecutar las obras de urbanización, con sujeción a los proyectos técnicos aprobados y entregar y dotar las áreas públicas objeto de cesión gratuita con destino a vías locales, equipamientos colectivos y espacio público, de acuerdo con las especificaciones que la autoridad competente expida.
3. Mantener en la obra la licencia y los planos aprobados, y exhibirlos cuando sean requeridos por la autoridad competente.
4. Cumplir con el programa de manejo ambiental de materiales y elementos a los que hace referencia la Resolución 541 de 1994 del Ministerio del Medio Ambiente, o el acto que la modifique o sustituya, para aquellos proyectos que no requieren licencia ambiental, o planes de manejo, recuperación o restauración ambiental, de conformidad con el decreto único del sector ambiente y desarrollo sostenible en materia de licenciamiento ambiental.
5. Cuando se trate de licencias de construcción, solicitar la Autorización de Ocupación de Inmuebles al concluir las obras de edificación en los términos que establece el artículo 2.2.6.1.4.1 del presente decreto.
6. Someter el proyecto a supervisión técnica independiente en los términos que señala el Título I del Reglamento Colombiano de Construcción Sismo Resistente (NSR) 10.
7. Garantizar durante el desarrollo de la obra la participación del diseñador estructural del proyecto y del ingeniero geotecnista responsables de los planos y estudios aprobados, con el fin de que atiendan las consultas y aclaraciones que solicite el constructor y/o supervisor técnico independiente. Las consultas y aclaraciones deberán incorporarse en la bitácora del proyecto y/o en las actas de supervisión.
8. Designar en un término máximo de 15 días hábiles al profesional que reemplazará a aquel que se desvinculó de la ejecución de los diseños o de la ejecución de la obra. Hasta tanto se designe el nuevo profesional, el que asumirá la obligación del profesional saliente será el titular de la licencia.
9. Obtener, previa la ocupación y/o transferencia de las nuevas edificaciones que requieren supervisión técnica independiente, el Certificado Técnico de Ocupación emitido por parte del Supervisor Técnico Independiente siguiendo lo previsto en el Título I del Reglamento Colombiano de Construcción Sismo Resistente NSR-10.
La ocupación de edificaciones sin haber protocolizado y registrado el Certificado Técnico de Ocupación ocasionará las sanciones correspondientes, incluyendo las previstas en el Código Nacional de Policía y Convivencia, Ley 1801 de 2016 o la norma que la adicione, modifique o sustituya.
10. Remitir, para el caso de proyectos que requieren supervisión técnica independiente, copia de las actas de la supervisión técnica independiente que se expidan durante el desarrollo de la obra, así como el certificado técnico de ocupación, a las autoridades competentes para ejercer el control urbano en el municipio o distrito quienes remitirán copia a la entidad encargada de conservar el expediente del proyecto, y serán de público conocimiento. En los casos de patrimonios autónomos en los que el fiduciario ostente la titularidad del predio y/o de la licencia de construcción, se deberá prever en el correspondiente contrato fiduciario quien es el responsable de esta obligación.
11. Realizar los controles de calidad para los diferentes materiales y elementos que señalen las normas de construcción Sismo Resistentes.
12. Instalar los equipos, sistemas e implementos de bajo consumo de agua, establecidos en la Ley 373 de 1997 o la norma que la adicione, modifique o sustituya.
13. Cumplir con las normas vigentes de carácter nacional, municipal o distrital sobre eliminación de barreras arquitectónicas para personas en situación de discapacidad.
14. Cumplir con las disposiciones contenidas en las normas de construcción sismo resistente vigente.
15. Dar cumplimiento a las disposiciones sobre construcción sostenible que adopte el Ministerio de Vivienda, Ciudad y Territorio o los municipios o distritos en ejercicio de sus competencias.

NOTA: Tener cuidado con las redes de servicio eléctrico.

Recibido: _____



CURADOR URBANO N° 2

RAFAEL HOMERO PINTO



CARRERA 11 N° 15-50 OFICINA 106
PASAJE COMERCIAL SEIS DE SEPTIEMBRE
TELEFONO 7717412

DATOS GENERALES

15	759	28	10	2019
Departamento	Municipio	Día	Mes	Año

IDENTIFICACIÓN DE LA LICENCIA

numero de licencia	15759-2-19-0826
Objeto del Trámite	Inicial

INFORMACIÓN SOBRE EL PREDIO

Código Catastral	010205000012000
Dirección	CARRERA 10A N° 2A-71 SUR
Barrio	LA VILLITA
Tipo de Actuación	Autorización Para el Movimiento de Tier
Matrícula Inmobiliaria	095-7833


INFORMACIÓN DEL TITULAR

Propietario	SAUL LEONARDO MORENO MANCIPE
Cedula	13929615

Observaciones

SE CONCEDE APROBACIÓN PARA MOVIMIENTO DE TIERRAS.
E/Eliana.

CURADURÍA URBANA N° 2 
SOGAMOSO


ARQ. RAFAEL H. PINTO PINTO

ARQ. RAFAEL HOMERO PINTO PINTO
CURADOR URBANO No 2



MUNICIPIO DE SOGAMOSO
MACROPROCESO: GESTION DE DESARROLLO FISICO E INFRAESTRUCTURA
PROCESO: GESTION DEL CONTROL DEL DESARROLLO FISICO



NIT:891.855.130-1

CÓDIGO: MGI-02-02-F-01	CERTIFICADO DE PARAMENTO	FECHA 2017/09	VERSIÓN: 6
----------------------------------	---------------------------------	-------------------------	-------------------

PARAMENTO N°: 526-18 FECHA DE EXPEDICION: 23-08-2018 RECIBO DE CAJA N°: 00649

PROPIETARIO: YEIMY TATIANA BELLO DIAZ


Ubicación: CARRERA 10 A CON CALLE 2 A SUR

Sector normativo:

48

Suelo:

URBANO



VER NORMATIVA AL RESPALDO

Tipo	No	Frente	perfil vial	Voladizo	Antejardín	Andenes	Calzada	Z. Verde	Retrosesos	
									E.	W.
Cr	10A	10,00m	10,00m	0,80m	3,50m	1,50m	7,00m	0,00m	N. 1,50m	S. 1,50m

NOTA: ESTE PARAMENTO QUEDA SUJETO A LAS DISPOSICIONES DEL ACUERDO 029 DEL 28 DE DICIEMBRE DE 2016(consulta pot.Sogamoso.org) PRESENTAR PLANOS A LAS CURADURIAS DEBIDAMENTE FIRMADOS, POR EL PROPIETARIO, ARQUITECTO E INGENIERO. SEGUIR ESTACAS DE DEMARCACION.
 LA EXPEDICION DEL PARAMENTO NO IMPLICA PRONUNCIAMIENTO ALGUNO SOBRE LINDEROS DE UN PREDIO, LA TITULARIDAD DE SU DOMINIO, NI LAS CARACTERISTICAS DE SU POSESION.
 ESTE PARAMENTO ES VALIDO POR SEIS (6) MESES. CONSERVAR COPIA EN EL SITIO DE LA OBRA
 SI EL PREDIO FORMA PARTE DE UN CONJUNTO DE VIVIENDA O URBANIZACION APROBADA DEBERA AJUSTARSE A LA VOLUMETRIA DEL CONJUNTO.
 PARA CUALQUIER CLASE DE LICENCIA URBANISTICA SE DEBE TENER EN CUENTA LAS DISTANCIAS MINIMAS DE SEGURIDAD CONTENIDAS EN LA RESOLUCION N° 90708 DE AGOSTO 30 DE 2013 (RETIE)

Escritura N° 557 Fecha: 10-03-2017 Notaria: TERCERA DE SOGAMOSO

Folio Matrícula Inmobiliaria: 095- 7833 Código Catastral: 000200062526000

OBSERVACIONES: EL RETROCESO CORRESPONDE AL AREA DE ANDEN CONTADO DESDE BORDE ACTUAL DE SARDINEL

ARG. DAGOBERTO GONZALEZ PICO
 CONTRATISTA DE PARAMENTOS

ARG. FERNANDO BARRERA TORRES
 PROFESIONAL UNIVERSITARIO

SOGAMOSO INCLUYENTE

Plaza Seis de Septiembre edificio administrativo. PBX: 7 702040-41Ext 106 Fax: Ext. 224
 - planeacion@sogamoso-bovaca.gov.co



MUNICIPIO DE SOGAMOSO
MACROPROCESO: GESTION DEL DESARROLLO FISICO E INFRAESTRUCTURA
PROCESO: GESTION DEL CONTROL DEL DESARROLLO FISICO

NIT: 891.855.130-1

S.G.C.

CÓDIGO: MGI-02-02-F-01	CERTIFICADO DE PARAMENTO	FECHA 2017/09	VERSIÓN: 6
----------------------------------	---------------------------------	----------------------	-------------------

SECTOR NORMATIVO 48

CLASIFICACION DEL SUELO	SUELO URBANO
TRATAMIENTO	Mejoramiento
AREA DE ACTIVIDAD	Múltiple
ÁREA DE CESIÓN (obligatoria para espacio publico)	15% del área Urbanizable
INDICE DE OCUPACION	Máximo 70% del área Urbanizable
EDIFICABILIDAD	Inicial
	Con Compensación

Rango de altura Max	Tamaño Mínimo de predio	Frente mínimo	Perfil vial mínimo	Aislamiento posterior	Aislamiento Lateral	Retrosesos / fachada	
						Frontal	Posterior
Hasta 2 pisos	N. A.	N. A.	6,00 m	3,00 m*	N. A.	N. A.	N. A.
Hasta 3 pisos	72 m2	6,00 m	8,00 m	3,00 m*	N. A.	N. A.	N. A.
Hasta 4 pisos	100 m2	6,00 m	8,00 m	3,00 m*	N. A.	N. A.	N. A.
Hasta 5 pisos	150 m2	8,00 m	8,00 m	3,00 m	N. A.	N. A.	N. A.
Hasta 6 pisos	200 m2	8,00 m	10,00 m	3,00 m	N. A.	2,00 m	N. A.
De 7 a 8 pisos	250 m2	10,00 m	12,00 m	4,00 m	2,00 m	2,00 m	2,00 m
De 9 a 10 pisos	300 m2	12,00 m	14,00 m	4,00 m	2,50 m	2,50 m	2,50 m
De 11 a 12 pisos	450 m2	15,00 m	14,00 m	4,00 m	3,00 m	3,00 m	3,00 m
De 13 a 15 pisos	700 m2	20,00 m	18,00m	4,00 m	3,50 m	3,50 m	3,50 m
De 16 a 20 pisos	1000 m2	25,00 m	20,00m	4,00 m	4,00 m	4,00 m	4,00 m

ES AISLAMIENTO POSTERIOR DEBE GENERARSE POR EL ANCHO DE PREDIO

REGIMEN DE USOS REMITIRSE AL ACUERDO 029 DE 2016 (POT) ART. 135 Y SUBSIGUIENTES	Principal	Comercio G1, G2
	Complementario	Residencial/Industrial G1/Institucional G1, G2, G3
	Restringido	Comercio G3B/Industrial G2
	Prohibido	Comercio G3A/Industrial G3, G4
VOLADIZO	Máximo 0,80m, sin superar 1/3 parte del ancho de andén cuando no exista antejardín.	
ESTACIONAMIENTOS	Cumplir con el art. 150 del acuerdo 029 de 2016 (POT)	
SEMISOTANO Y SOTANO	Se permiten sobre vías secundarias con manejo de antejardines y tratamientos de espacio público	
ALTILLO	Se permite a partir del 6 piso	

NOTA1: DEL INDICE DE OCUPACIÓN MÁXIMO (I.O.M): ES EL PORCENTAJE O FRACCIÓN PERMITIDO SOBRE EL ÁREA NETA URBANIZABLE DEL PREDIO, PARA SER OCUPADO CON ÁREAS DURAS CUBIERTAS (Cb) Y ÁREAS DURAS DESCUBIERTAS (Db); LAS DEMÁS SE CONSIDERAN ÁREAS VERDES PARA USO AGROPECUARIO O RECREATIVO EN SUELOS RURALES O SUBURBANOS Y DE ORNATOS EN SUELOS URBANOS, EN ANTEJARDINES, PATIOS INTERIORES O AISLAMIENTOS POSTERIORES O LATERALES.

FÓRMULA: I. O. = ÁREAS DURAS CUBIERTAS: (Cb) + ÁREAS DURAS DESCUBIERTAS: (Db)/ÁREA NETA URBANIZABLE DEL LOTE

NOTA2: EN EL ANTEJARDÍN DEBE CONTEMPLARSE LA PREVISIÓN DE ÁREA PARA LA SIEMBRA DE UN ÁRBOL, POR CADA 6m DE FRENTE, CONSULTAR CON LA OFICINA DE GESTIÓN DEL RIESGO Y AMBIENTE

NOTA 3: SI EL PREDIO FORMA PARTE DE UN CONJUNTO DE VIVIENDA O URBANIZACIÓN APROBADA DEBERÁ AJUSTARSE A LA VOLUMETRÍA DEL CONJUNTO.

NOTA 4: PARA DISEÑO Y CONSTRUCCIÓN DE ANDENES DEBE CUMPLIR CON LA CARTILLA DE ESPACIO PÚBLICO DECRETO 242 DE 2006 O LA NORMA QUE LO SUSTITUYA.

NOTA 5: EL RANGO DE ALTURAS CONTEMPLA ALTURAS MÁXIMAS DE EDIFICABILIDAD QUE PUEDEN SER OBJETO DE COMPENSACIONES POR MAYOR ALTURA Y CON DESTINO A ESPACIO PÚBLICO.

NOTA 6: LOS AISLAMIENTOS POSTERIORES PUEDEN PAREARSE CON DESARROLLOS EXISTENTES EN ALTURAS NO SUPERIORES A 4 PISOS. EL AISLAMIENTO LATERAL PUEDE EMPATARSE CON DESARROLLOS EXISTENTES EN SECTORES DE CONSOLIDACIÓN URBANÍSTICA.

NOTA 7: ALTILLO: SE CONSIDERA ALTILLO AL REMATE DE LA EDIFICACIÓN, EL CUAL DEBERÁ OCUPAR HASTA EL 50% DEL ÁREA DEL PISO INMEDIATAMENTE INFERIOR Y DEBERÁ ESTAR RETROCEDIDO SOBRE EL FRENTE (O LOS FRENTE) DEL PREDIO, EN CUANTO AL USO ESTE DEBE DERIVARSE COMO UN COMPLEMENTO DEL PISO INMEDIATAMENTE ANTERIOR, EN CASO DE CREAR UNIDADES INDEPENDIENTES SE CONSIDERA COMO UN PISO ADICIONAL.

NOTA 8: CUALQUIER DUDA SE ACLARARÁ EN ESTE DESPACHO.

PROFESIONAL UNIVERSITARIO

SOGAMOSO INCLUYENTE

Plaza Seis de Septiembre edificio administrativo. PBX: 7 702040-41 Ext 106 Fax: Ext. 224

www.sogamoso-boyaca.gov.co - planeacion@sogamoso-boyaca.gov.co

"SIAMOY ciudad del sol"