

# CURADURÍA URBANA N° 2

**MUNICIPIO DE SOGAMOSO**

**NIT 74.337.072-7**

Sogamoso, 08 de enero de 2020.

## *Certificación*

El señor Curador Urbano N° 2 de la ciudad de Sogamoso, certifica que el 17 de diciembre de 2019, se otorgó la licencia tipo de tramite Otras Actuaciones en la modalidad movimiento de tierras N° 15759-2-19-1001 y licencia de parcelación N° 15759-2-19-1000 con la resolución N° 15759-2-19-1000 por la cual se concede la licencia de Otras Actuaciones movimiento de tierras y licencia de parcelación. A nombre de **MARIA JOSEFA CAMARGO SUAREZ**. Que a la fecha no se presentaron recursos de reposición o apelación a la licencia y su resolución por lo que la misma se encuentra **EJECUTORIADA** desde el 08 de enero de 2020.

La presente se emite por solicitud del interesado.

Atentamente,

CURADURIA URBANA N° 2   
SOGAMOSO

  
RAFAEL H. PINTO PINTO

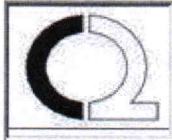
**Curador urbano N°2**

Elaboró: Erika Barrera.

Recibi:



CISA KOLKO  
80233009.



# CURADOR URBANO N° 2 RAFAEL HOMERO PINTO PINTO

CARRERA 11 N° 15-50 OFICINA 106  
PASAJE COMERCIAL SEIS DE SEPTIEMBRE  
TELEFONO 7717412



## DATOS GENERALES

15 759 17 12 2019

Departamento Municipio Dia Mes Año

## IDENTIFICACIÓN DE LA LICENCIA

Numero de Licencia 15759-2-19-1000  
Objeto Del Tramite Inicial  
Tipo de Tramite Licencias Urbanisticas  
Tipo de Licencia Parcelación

## INFORMACIÓN SOBRE EL PREDIO

Codigo Catastral 000200011029000  
Dirección TRANS 1 CON VIA RURAL  
Barrio VEREDA MONQUIIRA  
Area 43546  
Numero de Lotes 32  
Matricula Inmobiliaria 095-149359  
Numero del Paramento 215-16 Fecha de Expedición 12/04/2016

## INFORMACIÓN DEL TITULAR

Propietario MARIA JOSEFA CAMARGO SUAREZ  
Cedula o Nit del Titular 41421523

## OBSERVACIONES


AREA DE LOS LOTES RESULTANTES DE ESTA PARCELACIÓN SEGÚN CUADRO ANEXO.  
VIGENCIA: VEINTICUATRO (24) MESES  
E/Eliana

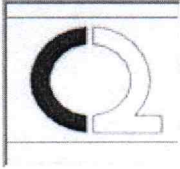
CURADURIA URBANA N° 2  
SOGAMOSO

ARQ. RAFAEL HOMERO PINTO PINTO

CURADOR URBANO No 2

RECEIVED IN BANK OF  
INDIA  
BRANCH AT  
MUMBAI  
DATE 10/10/2011

Recd.   
Cesar Rocha  
80233304



# CURADOR URBANO N° 2

## RAFAEL HOMERO PINTO



CARRERA 11 N° 15-50 OFICINA 106  
PASAJE COMERCIAL SEIS DE SEPTIEMBRE  
TELEFONO 7717412

### DATOS GENERALES

15	759	17	12	2019
Departamento	Municipio	Día	Mes	Año

### IDENTIFICACIÓN DE LA LICENCIA

numero de licencia	15759-2-19-1001
Objeto del Trámite	Inicial

### INFORMACIÓN SOBRE EL PREDIO

Código Catastral	000200011029000
Dirección	TRANS 1 CON VIA RURAL
Barrio	VEREDA MONQUIRA
Tipo de Actuación	Autorización Para el Movimiento de Tier
Matrícula Inmobiliaria	095-149359

### INFORMACIÓN DEL TITULAR

Propietario	MARIA JOSEFA CAMARGO SUAREZ
Cedula	41421523

### Observaciones

SE CONCEDE APROBACIÓN PARA MOVIMIENTO DE TIERRAS. ÁREA 2.538,00 M3  
E/Eliana

CURADURIA URBANA N° 2  
SOGAMOSO

ARQ. RAFAEL H. PINTO PINTO

ARQ. RAFAEL HOMERO PINTO PINTO  
CURADOR URBANO No 2



# **CURADURÍA URBANA N° 2**

**MUNICIPIO DE SOGAMOSO**

**NIT 9.519.133-3**

## **RESOLUCION N°15759-2-19-1.000**

### **PORMEDIO DE LA CUAL SE APRUEBA UNA LICENCIA DE PARCELACION, Y MOVIMIENTO DE TIERRAS**

El Curador Urbano N°2 de Sogamoso, en uso de sus atribuciones legales y en especial las conferidas en EL Decreto 1077-15.

#### **CONSIDERANDO**

1.-Que: MARIA JOSEFA CAMARGO SUAREZ, Identificada con CC. N° 41.421.523 expedida en Bogotá D. C., como propietaria, solicito Licencia de: urbanización la que le fue otorgada con numero 278-17, para el Predio identificado con matrícula inmobiliaria N° 095-149359, códigos catastrales N° 000200011029000 en un área total de 43.546.00 M2. Posteriormente solicita modificación a la licencia inicial y se le otorga la licencia 413-17, que modifica la licencia inicial a licencia de parcelación. Se debe aclarar que la solicitud inicial, se radicó bajo la vigencia del POT anterior, y que manifiesta la peticionaria acogerse a esa reglamentacion.

2.-Que aparece la Certificación emitida por la OFICINA ASESORA DE PLANEACION MUNICIPAL donde fija la normativa a aplicar indicando que al proyecto constructivo "SANTAMARIA DEL CAMPO", cobijado con las licencias N° 278 de 2.017 y 413 de 2.017, se le aplicarán las disposiciones, contenida en el acuerdo 029 de 2.016 ART. 319: REGIMEN DE TRANSICION. Todos los tramites radicados las distintas entidades en legal y debida forma bajo las normas anteriores al presente Plan de Ordenamiento Territorial, seguirán rigiéndose por dichas normas a menos que el interesado solicite por escrito acogerse a la nueva normatividad, se tendrá en cuenta para todos los efectos y decisión de fondo que se actua bajo el marco de el decreto 1077 del 2015, artículo 2.2.6.1.3.1.....*Otras actuaciones.* " Se entiende por otras actuaciones relacionadas con la expedición de las licencias...2. Concepto de norma urbanística. Es el dictamen escrito por medio del cual el curador urbano, la autoridad municipal o distrital competente para expedir licencias o la oficina de planeación o la que haga sus veces, informa al interesado sobre las normas urbanísticas y demás vigentes aplicables a un predio que va a ser construido o intervenido. ..."

3.-Que la solicitante de la licencia acogiéndose a el concepto emitido por la Oficina Asesora de Planeación Municipal,adelanto la solicitud formal de LICENCIA DE: PARCELACION, Conjunto "SANTA MARIA DEL CAMPO" predios localizados en la Vereda de Monquirá, de acuerdo a los planos presentados, Predios identificados con matrícula inmobiliaria N° 095-149359, códigos catastrales N° 000200011029000 en un área total de 43.546.00 M2.

4.-Que los predios objeto de la solicitud según el paramento 215-16, el predio se encuentra en suelo: SUBURBANO, área mínima del lote más de 1.000 m2 a 6.400 m2.

5.-Que la propietaria de los predios manifestó, no conocer a los vecinos ni el domicilio de los vecinos colindantes razón por la cual de conformidad con el artículo 2.2.6.1.2.2.1 del Decreto 1077-15 se ordenó practicar la citación por aviso.

6.-Que en el expediente reposa aviso comunicación a vecinos colindantes de periódico LA REPUBLICA, fecha 14 de diciembre de 2019. Igualmente se anexa por parte del propietario foto de la valla informativa en donde se informa a los terceros interesados la solicitud de licencia de construcción, a la fecha de ésta resolución no se ha presentado ninguna persona como tercera interesada en el proyecto.

# **CURADURÍA URBANA N° 2**

**MUNICIPIO DE SOGAMOSO**

**NIT 9.519.133-3**

## **RESOLUCION N°15759-2-19-1.000**

### **PORMEDIO DE LA CUAL SE APRUEBA UNA LICENCIA DE PARCELACION, Y MOVIMIENTO DE TIERRAS**

7.- Que para tal fin presentaron los siguientes documentos:

- a.- Paramento N°215-16 expedido por la Oficina Asesora de Planeación Municipal.
- b.- Certificación emitida por la OFICINA ASESORA DE PLANEACION MUNICIPAL
- c.-Fotocopia de la cedula del propietario.
- d.-Fotografía de valla comunicación a terceros.
- e.-Disponibilidad de servicios públicos expedido por la compañía de servicios públicos de Sogamoso de fecha julio 25 de 2.016.
- f.-Plano topográfico,
- g.- Plano PARCELACION.
- h.-Plano hidrosanitario aprobado por la Compañía de Servicios Públicos de Sogamoso.
- i.-Estudio de suelos.

8.-Que la Curaduría Urbana N° 2 ha estudiado el proyecto y determino que se ajusta a las normas urbanísticas vigentes en la ciudad de Sogamoso (Acuerdo 096 de 2000, Decreto 203 de 2002)

9.-Que el proyecto cumple con lo establecido en el Decreto 1077-15 Artículo 2.2.6.2.3 El suelo suburbano puede ser objeto de desarrollo con restricciones de uso, de intensidad y de densidad, garantizando el abastecimiento en servicios públicos domiciliarios, de conformidad con lo establecido en la Ley 99 de 1.993 y en la Ley 142 de 1.994 o las normas que las adicionen, modifiquen o sustituyan.

10.-Que según el Mapa N° 38 del POT Dentro de los usos condicionados se encuentra la **"Parcelación con fines de vivienda campestre"** el cual cumple con el área mínima del predio y cuenta con servicios públicos de (acueducto y alcantarillado principalmente)

11.-Que el urbanizador deberá realizar o construir la infraestructura de servicios públicos, el diseño y construcción de vías pavimentadas o adoquinadas, y demás obras urbanísticas requeridas y exigidas por el Municipio, según el Plan de Ordenamiento Territorial (Acuerdo 096 de 2000) y Decreto 203 de 2002 Artículo100

12.-Que el proyecto: Conjunto "SANTA MARIA DEL CAMPO".

Contiene treinta y dos (32) lotes con servicios publicos, áreas para zona social, siete (7) parqueaderos de visitantes y áreas deportivas.

13.-Que Mediante esta licencia se autoriza la ejecución de las obras de PARCELACION e infraestructura, dotando los lotes con servicios de acueducto, alcantarillado y energía.

Las vías propuestas por el Parcelador deberán contar con sus respectivas bases, sub-bases y pavimento o adoquín.

- Andenes delimitados por sardineles en concreto de 2.500 psi.
  - Lo anterior en un plazo de 24 meses contados a partir de la fecha en que queden en firme los actos administrativos, según DECRETO N° 1197 ARTICULO:2.2.6.1.2.4.1.
- Vigencia de las licencias .**

# CURADURÍA URBANA N° 2

MUNICIPIO DE SOGAMOSO

NIT 9.519.133-3

## RESOLUCION N°15759-2-19-1.000

### PORMEDIO DE LA CUAL SE APRUEBA UNA LICENCIA DE PARCELACION, Y MOVIMIENTO DE TIERRAS

14.-

#### CUADRO DE AREAS

CUADRO DE AREAS	
LOTE	AREA
LOTE N°1	1.000.20 M2
LOTE N°2	1.101.56 M2
LOTE N°3	1.097.68 M2
LOTE N°4	1.027.72 M2
LOTE N°5	1.044.01 M2
LOTE N°6	1.059.42 M2
LOTE N°7	1.001.22 M2
LOTE N°8	1.117.51 M2
LOTE N°9	1.086.96 M2
LOTE N°10	1.010.65 M2
LOTE N°11	1.010.73 M2
LOTE N°12	1.012.92 M2
LOTE N°13	1.143.63 M2
LOTE N°14	1.281.46 M2
LOTE N°15	1.020.34 M2
LOTE N°16	1.046.95 M2
LOTE N°17	1.023.94 M2
LOTE N°18	1.015.51 M2
LOTE N°19	1.105.86 M2
LOTE N°20	1.215.31 M2
LOTE N°21	1.163.63 M2
LOTE N°22	1.129.03 M2
LOTE N°23	1.261.98 M2
LOTE N°24	1.036.28 M2
LOTE N°25	1.119.40 M2
LOTE N°26	1.126.32 M2
LOTE N°27	1.296.88 M2
LOTE N°28	1.031.03 M2
LOTE N°29	1.139.06 M2
LOTE N°30	1.006.78 M2
LOTE N°31	1.092.19 M2
LOTE N°32	1.005.55 M2
AREA PRIVADA TOTAL	34.831.71 m2

<b>AREA PRIVADA TOTAL</b>	<b>34.831.71 M2</b>
AREA VIAS INTERNAS	5.061.70 M2
AREA LOTES ZONA SOCIAL, PARQUEADEROS Y ZONAS DEPORTIVAS.	3.652.59 M2
<b>AREA BRUTA DEL LOTE</b>	<b>43.546.00 M2</b>

# **CURADURÍA URBANA N° 2**

**MUNICIPIO DE SOGAMOSO**

**NIT 9.519.133-3**

## **RESOLUCION N°15759-2-19-1.000**

### **PORMEDIO DE LA CUAL SE APRUEBA UNA LICENCIA DE PARCELACION, Y MOVIMIENTO DE TIERRAS**

15.-Que la Parcelacion presenta el siguiente alinderamiento.

**AREA TOTAL DE TERRENO 43.524,00 M<sup>2</sup>**

#### **Lote N° 1.**

Ubicado en el inmueble denominado "**Condominio Santa María Del Campo**", tiene un área privada total de 1.000.20 m<sup>2</sup>

**Por el NORTE:** Con terreno de Herederos de Campo Elías Salcedo en distancia de 39.41 metros, cerramiento del conjunto al medio *entre coordenadas magnas sirgas punto 20 en Este 1128577.9 y Norte 1121462.3.* al PUNTO 18 *Este 1128540.5 y Norte 1121474.6,*

**Por el OCCIDENTE:** Con el Lote N°2 del conjunto en distancia de 36.95 metros, cerca viva al medio con una altura de 1.50 metros *entre coordenadas magnas sirgas PUNTO 18 Este 1128540.5 y Norte 1121474.6 al punto 19 Este 1128548.5 y Norte 1121438.5*

**Por el SUR:** Con la vía principal de acceso del conjunto en línea curva en distancias sucesivas de 9.74, 8.88 y 8.89 metros *entre coordenadas magnas sirgas punto 19 Este 1128548.5 y Norte 1121438.5 AL punto 21 Este 1128575.6 y Norte 1121433.7*

**Por el ORIENTE:** Con el Lote N° 31 del conjunto en distancia de 28.65 metros, cerca viva al medio con una altura de 1.50 metros *entre coordenadas magnas sirgas DEL punto 21 Este 1128575.6 y Norte 1121433.7 AL punto 20 en Este 1128577.9 y Norte 1121462.3* y encierra en todos sus linderos.

#### **Lote N° 2.**

Ubicado en el inmueble denominado "**Condominio Santa María Del Campo**", tiene un área privada total de 1.101.56 m<sup>2</sup> se encuentra determinado por los siguientes linderos:

**Por el NORTE:** Con terreno de Herederos de Campo Elías Salcedo en línea quebrada en distancias sucesivas de 18.51 y 18.58 metros, cerramiento del conjunto al medio *entre coordenadas magnas sirgas del PUNTO 18 Este 1128540.5 y Norte 1121474.6 al punto 17 Este 1128523.0 y Norte 1121480.4 y PUNTO 15 Este 1128508.2 y Norte 1121468.9*

**Por el OCCIDENTE:** Con el Lote N°3 del conjunto en distancia de 42.82 metros, cerca viva al medio con una altura de 1.50 metros *entre coordenadas magnas sirgas del PUNTO 15 Este 1128508.2 y Norte 1121468.9 al punto 16 Este 1128531.5 y Norte 1121432.70.*

# **CURADURÍA URBANA N° 2**

**MUNICIPIO DE SOGAMOSO**

**NIT 9.519.133-3**

## **RESOLUCION N°15759-2-19-1.000**

### **PORMEDIO DE LA CUAL SE APRUEBA UNA LICENCIA DE PARCELACION, Y MOVIMIENTO DE TIERRAS**

**Por el SUR:** Con la vía principal de acceso del conjunto en línea curva en distancias sucesivas de 6.84, 5.79 y 5.46 metros *entre coordenadas magnas sirgas del punto 16 Este 1128531.5 y Norte 1121432.70 al punto 19 Este 1128548.5 y Norte 1121438.5*

**Por el ORIENTE:** Con el Lote N° 1 del conjunto en distancia de 36.95 metros, cerca viva al medio con una altura de 1.50 metros *entre coordenadas magnas sirgas del punto 19 Este 1128548.5 y Norte 1121438.5 al PUNTO 18 Este 1128540.5 y Norte 1121474.6* y encierra en todos sus linderos.

**Lote N° 3.** Ubicado en el inmueble denominado “**Condominio Santa María Del Campo**”, tiene un área privada total de 1.097.68 m<sup>2</sup> se encuentra determinado por los siguientes linderos:

**Por el NORTE:** Con terreno de Herederos de Félix Fernández y otros en distancia de 33.03 metros, cerramiento del conjunto al medio *entre coordenadas magnas sirgas desde el PUNTO 15 Este 1128508.2 y Norte 1121468.9 al punto 13 Este 1128482.2 y Norte 1121448.3*

**Por el OCCIDENTE:** Con el Lote N°4 del conjunto en distancia de 40.37 metros, cerca viva al medio con una altura de 1.50 metros *entre coordenadas magnas sirgas desde punto 13 Este 1128482.2 y Norte 1121448.3 al punto 14 Este 1128513.0 y Norte 1121422.2*

**Por el SUR:** Con la vía principal de acceso del conjunto en línea curva en distancias sucesivas de 10.57 y 10.63 metros *entre coordenadas magnas sirgas desde punto 14 Este 1128513.0 y Norte 1121422.2 al punto 16 Este 1128531.5 y Norte 1121432.70*

**Por el ORIENTE:** Con el Lote N°2 del conjunto en distancia de 42.82 metros, cerca viva al medio con una altura de 1.50 metros *entre coordenadas magnas sirgas desde punto 16 Este 1128531.5 y Norte 1121432.70 al PUNTO 15 Este 1128508.2 y Norte 1121468.9* y encierra en todos sus linderos.

**Lote N° 4.** Ubicado en el inmueble denominado “**Condominio Santa María Del Campo**”, tiene un área privada total de 1.027.72 m<sup>2</sup> se encuentra determinado por los siguientes linderos:

**Por el NORTE:** Con terreno de Herederos de Félix Fernández y otros en distancia de 26.46 metros, cerramiento del conjunto al medio *entre coordenadas magnas sirgas desde punto 13 Este 1128482.2 y Norte 1121448.3 al punto 11 Este 1128461.2 y Norte 1121431.8*

**Por el OCCIDENTE:** Con el Lote N°5 del conjunto en distancia de 40.10 metros, cerca viva al medio con una altura de 1.50 metros *entre coordenadas magnas sirgas desde punto 11 Este 1128461.2 y Norte 1121431.8 al punto 12 Este 1128491.6 y Norte 1121405.6*

# **CURADURÍA URBANA N° 2**

**MUNICIPIO DE SOGAMOSO**

**NIT 9.519.133-3**

## **RESOLUCION N°15759-2-19-1.000**

### **PORMEDIO DE LA CUAL SE APRUEBA UNA LICENCIA DE PARCELACION, Y MOVIMIENTO DE TIERRAS**

**Por el SUR:** Con la vía principal de acceso del conjunto en línea curva en distancias sucesivas de 11.26, 8.50 y 7.45 metros *entre coordenadas magnas sirgas* desde punto 12 Este 1128491.6 y Norte 1121405.6 al punto 14 Este 1128513.0 y Norte 1121422.2

**Por el ORIENTE:** Con el Lote N°3 del conjunto en distancia de 40.37 metros, cerca viva al medio con una altura de 1.50 metros *entre coordenadas magnas sirgas* desde punto 14 Este 1128513.0 y Norte 1121422.2 al punto 13 Este 1128482.2 y Norte 1121448.3 y encierra en todos sus linderos.

**Lote N° 5.** Ubicado en el inmueble denominado “**Condominio Santa María Del Campo**”, tiene un área privada total de 1.044.01 se encuentra determinado por los siguientes linderos:

**Por el NORTE:** Con terreno de Herederos de Félix Fernández y otros en distancia de 26.49 metros, cerramiento del conjunto al medio *entre coordenadas magnas sirgas* desde punto 11 Este 1128461.2 y Norte 1121431.8 al punto 9 Este 1128440.2 y Norte 1121415.4 .

**Por el OCCIDENTE:** Con el Lote N°6 del conjunto en distancia de 46.82 metros, cerca viva al medio con una altura de 1.50 metros *entre coordenadas magnas sirgas* desde punto 9 Este 1128440.2 y Norte 1121415.4 al punto 10 Este 1128475.5 y Norte 1121384.6 .

**Por el SUR:** Con la vía principal de acceso del conjunto en línea curva en distancias sucesivas de 4.78, 4.87, 6.61, 5.00 y 5.39 metros *entre coordenadas magnas sirgas* desde punto 10 Este 1128475.5 y Norte 1121384.6 al punto 12 Este 1128491.6 y Norte 1121405.6.

**Por el ORIENTE:** Con el Lote N°4 del conjunto en distancia de 40.10 metros, cerca viva al medio con una altura de 1.50 metros *entre coordenadas magnas sirgas* desde punto 12 Este 1128491.6 y Norte 1121405.6 al punto 11 Este 1128461.2 y Norte 1121431.8 y encierra en todos sus linderos.

**Lote N° 6.** Ubicado en el inmueble denominado “**Condominio Santa María Del Campo**”, tiene un área privada total de 1.059.42 m<sup>2</sup> se encuentra determinado por los siguientes linderos:

**Por el NORTE:** Con terreno de Herederos de Félix Fernández y otros en distancia de 26.41 metros, cerramiento del conjunto al medio *entre coordenadas magnas sirgas* desde punto 9 Este 1128440.2 y Norte 1121415.4 al punto 8 Este 1128419.3 y Norte 1121399.0

**Por el OCCIDENTE:** Con el Lote N°7 del conjunto en distancia de 35.12 metros, cerca viva al medio con una altura de 1.50 metros *entre coordenadas magnas sirgas* desde

# **CURADURÍA URBANA N° 2**

**MUNICIPIO DE SOGAMOSO**

**NIT 9.519.133-3**

## **RESOLUCION N°15759-2-19-1.000**

### **PORMEDIO DE LA CUAL SE APRUEBA UNA LICENCIA DE PARCELACION, Y MOVIMIENTO DE TIERRAS**

punto 8 Este 1128419.3 y Norte 1121399.0 al punto 7 Este 1128445.7 y Norte 1121375.7

**Por el SUR:** Con la vía principal de acceso del conjunto en línea curva en distancias sucesivas de 12.63, 9.79, 4.75 y 3.98 metros *entre coordenadas magnas sirgas* desde punto 7 Este 1128445.7 y Norte 1121375.7 al punto 10 Este 1128475.5 y Norte 1121384.6.

**Por el ORIENTE:** Con el Lote N°5 del conjunto en distancia de 46.82 metros, cerca viva al medio con una altura de 1.50 metros *entre coordenadas magnas sirgas* desde punto 10 Este 1128475.5 y Norte 1121384.6 al punto 9 Este 1128440.2 y Norte 1121415.4 y encierra en todos sus linderos.

**Lote N° 7.** Ubicado en el inmueble denominado "**Condominio Santa María Del Campo**", tiene un área privada total de 1.001.22 m<sup>2</sup> se encuentra determinado por los siguientes linderos:

**Por el NORTE:** Con terreno de Herederos de Félix Fernández y otros en distancia de 37.80 metros, cerramiento del conjunto al medio *entre coordenadas magnas sirgas* desde punto 8 Este 1128419.3 y Norte 1121399.0 al punto 2 Este 1128389.5 y Norte 1121375.5

**Por el OCCIDENTE:** Con el Lote N°8 del conjunto en distancia de 37.57 metros, cerca viva al medio con una altura de 1.50 metros *entre coordenadas magnas sirgas* desde punto 2 Este 1128389.5 y Norte 1121375.5 y al punto 6 Este 1128424.8 y Norte 1121362.8 .

**Por el SUR:** Con la bahía de retorno y la vía de acceso del conjunto en líneas curvas en distancias sucesivas de 8.80, 8.76 y 7.02 metros, cerca viva al medio con una altura de 1.50 metros *entre coordenadas magnas sirgas* desde punto 6 Este 1128424.8 y Norte 1121362.8 al punto 7 Este 1128445.7 y Norte 1121375.7 .

**Por el ORIENTE:** Con el Lote N°6 del conjunto en distancia de 35.12 metros, cerca viva al medio con una altura de 1.50 metros *entre coordenadas magnas sirgas* desde al punto 7 Este 1128445.7 y Norte 1121375.7 al punto 8 Este 1128419.3 y Norte 1121399.0 y encierra en todos sus linderos.

**Lote N° 8.** Ubicado en el inmueble denominado "**Condominio Santa María Del Campo**", tiene un área privada total de 1.117.51 m<sup>2</sup> se encuentra determinado por los siguientes linderos:

**Por el NORTE:** Con terreno de Herederos de Félix Fernández y otros en distancia de 24.21 metros, cerramiento del conjunto al medio *entre coordenadas magnas sirgas* desde punto 2 Este 1128389.5 y Norte 1121375.5 al punto 1 Este 1128370.3 y Norte 1121360.5.

# **CURADURÍA URBANA N° 2**

**MUNICIPIO DE SOGAMOSO**

**NIT 9.519.133-3**

## **RESOLUCION N°15759-2-19-1.000**

### **PORMEDIO DE LA CUAL SE APRUEBA UNA LICENCIA DE PARCELACION, Y MOVIMIENTO DE TIERRAS**

**Por el OCCIDENTE:** Con terreno de Herederos de Juan Chaparro en distancia de 32.90 metros, cerramiento del conjunto al medio *entre coordenadas magnas sirgas* desde *punto 1 Este 1128370.3 y Norte 1121360.5* al punto 5 Este 1128394.7 y Norte 1121338.4.

**Por el SUR:** Con la portería y zona verde del conjunto en distancias sucesivas de 18.39 y 20.33 metros *entre coordenadas magnas sirgas* desde *punto 5 Este 1128394.7 y Norte 1121338.4* al punto 4 Este 1128428.0 y Norte 1121358.1.

**Por el ORIENTE:** Con la bahía de retorno en 5.67 metros y con el Lote N°7 del conjunto en distancia de 37.57 metros *entre coordenadas magnas sirgas* desde *punto 4 Este 1128428.0 y Norte 1121358.1* ; al punto 3 Este 1128424.8 y Norte 1121358.1 y al punto 2 Este 1128389.5 y Norte 1121375.5 , cerca viva al medio con una altura de 1.50 metros y encierra en todos sus linderos.

**Lote N° 9.** Ubicado en el inmueble denominado "**Condominio Santa María Del Campo**", tiene un área privada total de 1.086.96 m<sup>2</sup> se encuentra determinado por los siguientes linderos:

**Por el NORTE:** Con la vía principal de acceso del conjunto en distancias sucesivas de 5.46, 7.25, 16.53, 12.79 y 2.67 metros, cerca viva al medio con una altura de 1.50 metros *entre coordenadas magnas sirgas* desde *punto 66 Este 1128485.0 y norte 1121383.1*; al punto 77 Este 1128450.4 y norte 1121357.9; al punto 78 Este 1128439.4 y norte 1121351.4 , al punto 79 Este 1128437.7 y norte 1121347.3 .

**Por el OCCIDENTE:** Con la vía de acceso del conjunto en distancias sucesivas de 1.91 y 25.98 metros *entre coordenadas magnas sirgas* desde *punto 79 Este 1128437.7 y norte 1121347.3* .

**Por el SUR:** Con el Lote N°10 del conjunto en distancia de 39.16 metros, cerca viva al medio con una altura de 1.50 metros *entre coordenadas magnas sirgas* desde *punto 79 Este 1128437.7 y norte 1121347.3* al punto 80 Este 1128455.4 y norte 1121328.30 .

**Por el ORIENTE:** Con el Lote N°14 del conjunto en distancia de 22.50 metros *entre coordenadas magnas sirgas* desde *punto 80 Este 1128455.4 y norte 1121328.30* al punto 67 Este 1128477.0 y Norte 1121370.1 , cerca viva al medio con una altura de 1.50 metros y encierra en todos sus linderos.

**Lote N° 10.** Ubicado en el inmueble denominado "**Condominio Santa María Del Campo**", tiene un área privada total de 1.010.65, se encuentra determinado por los siguientes linderos:

**Por el NORTE:** Con el Lote N°9 del conjunto en distancia de 39.16 metros, cerca viva al medio con una altura de 1.50 metros *entre coordenadas magnas sirgas* desde *punto 67 Este 1128477.0 y Norte 1121370.1* al punto 80 Este 1128455.4 y Norte 1121328.3

# **CURADURÍA URBANA N° 2**

**MUNICIPIO DE SOGAMOSO**

**NIT 9.519.133-3**

## **RESOLUCION N°15759-2-19-1.000**

### **PORMEDIO DE LA CUAL SE APRUEBA UNA LICENCIA DE PARCELACION, Y MOVIMIENTO DE TIERRAS**

**Por el OCCIDENTE:** Con la vía de acceso del conjunto en distancia de 28.28 metros *entre coordenadas magnas sirgas desde punto 80 Este 1128455.4 y Norte 1121328.3 al punto 81 Este 1128474.7 y Este 1121307.5 .*

**Por el SUR:** Con el Lote N°11 del conjunto en distancia de 36.41 metros, cerca viva al medio con una altura de 1.50 metros *entre coordenadas magnas sirgas desde punto 81 Este 1128474.7 y norte 1121307.5 al punto 82 Este 1128503.7 y Norte 1121329.5 .*

**Por el ORIENTE:** Con el Lote N°15 del conjunto en distancia de 26.20 metros, cerca viva al medio con una altura de 1.50 metros *entre coordenadas magnas sirgas desde punto 82 Este 1128503.7 y Norte 1121329.5 al punto 67 Este 1128477.0 y Norte 1121370.1 y encierra en todos sus linderos.*

**Lote N° 11.** Ubicado en el inmueble denominado “**Condominio Santa María Del Campo**”, tiene un área privada total de 1.010.73 m<sup>2</sup> ,se encuentra determinado por los siguientes linderos:

**Por el NORTE:** Con el Lote N°10 del conjunto en distancia de 36.41 metros, cerca viva al medio con una altura de 1.50 metros *entre coordenadas magnas sirgas desde punto 82 Este 1128503.7 y Norte 1121329.5 al punto 81 Este 1128474.7 y Norte 1121307.5*

**Por el OCCIDENTE:** Con la vía de acceso del conjunto en distancias sucesivas de 17.44 y 12.28 metros *entre coordenadas magnas sirgas desde punto 81 Este 1128474.7 y Norte 1121307.5 al punto 84 Este 1128494.6 y norte 1121285.5 .*

**Por el SUR:** Con el Lote N°12 del conjunto en distancia de 35.00 metros, cerca viva al medio con una altura de 1.50 metros *entre coordenadas magnas sirgas desde punto 84 Este 1128494.6 y norte 1121285.5 al punto 83 Este 1128521.6 y norte 1121307.7 .*

**Por el ORIENTE:** Con el Lote N°16 del conjunto en distancia de 22.35 metros y el Lote N°15 del conjunto en distancia de 5.79 metros, cerca viva al medio con una altura de 1.50 metros *entre coordenadas magnas sirgas desde punto 83 Este 1128521.6 y norte 1121307.7 y el punto 82 Este 1128503.7 y Norte 1121329.5 y encierra en todos sus linderos.*

**Lote N° 12.** Ubicado en el inmueble denominado “**Condominio Santa María Del Campo**”, tiene un área privada total de 1.012.92 m<sup>2</sup> , se encuentra determinado por los siguientes linderos:

**Por el NORTE:** Con el Lote N°11 del conjunto en distancia de 35.00 metros, cerca viva al medio con una altura de 1.50 metros *entre coordenadas magnas sirgas desde punto 83 Este 1128521.6 y norte 1121307.7 al punto 84 Este 1128494.6 y norte 1121285.5..*

# **CURADURÍA URBANA N° 2**

**MUNICIPIO DE SOGAMOSO**

**NIT 9.519.133-3**

## **RESOLUCION N°15759-2-19-1.000**

### **PORMEDIO DE LA CUAL SE APRUEBA UNA LICENCIA DE PARCELACION, Y MOVIMIENTO DE TIERRAS**

**Por el OCCIDENTE:** Con la vía de acceso del conjunto en distancia de 28.62 metros *entre coordenadas magnas sirgas desde punto 84 Este 1128494.6 y norte 1121285.5 al punto 85 Este 1128514.3 y norte 1121264.7 .*

**Por el SUR:** Con el Lote N°13 del conjunto en distancia de 36.49 metros, cerca viva al medio con una altura de 1.50 metros *entre coordenadas magnas sirgas desde punto 85 Este 1128514.3 y norte 1121264.7 al punto 86 Este 1128542.8 y Norte 1121287.6*

**Por el ORIENTE:** Con el Lote N°17 del conjunto en distancia de 18.03 metros y el Lote N°16 del conjunto en distancias sucesivas de 6.39 y 4.76 metros, cerca viva al medio con una altura de 1.50 metros *entre coordenadas magnas sirgas desde punto 86 Este 1128542.8 y Norte 1121287.6 al punto 83 Este 1128521.6 y norte 1121307.7 y encierra en todos sus linderos.*

**LOTE N° 13.** Ubicado en el inmueble denominado **“Condominio Santa María Del Campo”**, tiene un área privada total de 1.143.63 m<sup>2</sup> , se encuentra determinado por los siguientes linderos:

**Por el NORTE:** Con el Lote N° 12 del conjunto en distancia de 36.49 metros, cerca viva al medio con una altura de 1.50 metros *entre coordenadas magnas sirgas desde punto 86 Este 1128542.8 y Norte 1121287.6 al punto 85 Este 1128514.3 y norte 1121264.7.*

**Por el OCCIDENTE:** Con la vía de acceso del conjunto en distancia de 1.35 metros, cerca viva al medio con una altura de 1.50 metros, con la bahía de retorno del conjunto en línea curva en distancias sucesivas de 3.61, 3.57 y 2.81 y con la zona verde común del conjunto en distancia de 9.22 metros, cerca viva al medio con una altura de 1.50 metros *entre coordenadas magnas sirgas desde el punto 85 Este 1128514.3 y norte 1121264.7 al punto 87 Este 1128521.5 y Norte 1121257.7 y al punto 88 Este 1128528.0 y Norte 1121251.2 .*

**Por el SUR:** Con Herederos de Santiago Cruz y Jesús Cárdenas en distancias sucesivas de 25.12 y 22.91 metros, cerramiento del conjunto al medio *entre coordenadas magnas sirgas desde el punto 88 Este 1128528.0 y Norte 1121251.2 , al punto 89 Este 1128553.0 y Norte 1121254.6 y al Punto 75 Este 1128575.6 y Norte 1121255.70.*

**Por el ORIENTE:** Con el Lote N° 18 del conjunto en distancia de 32.28 metros y el Lote N° 17 del conjunto en distancia de 13.56 metros, cerca viva al medio con una altura de 1.50 metros *entre coordenadas magnas sirgas desde el punto 75 Este 1128575.6 y Norte 1121255.70, al punto 73 Este 1128552.8 y norte 1121278.5 y al PUNTO 86 punto 86 Este 1128542.8 y Norte 1121287.6 y encierra en todos sus linderos.*

# **CURADURÍA URBANA N° 2**

**MUNICIPIO DE SOGAMOSO**

**NIT 9.519.133-3**

## **RESOLUCION N°15759-2-19-1.000**

### **PORMEDIO DE LA CUAL SE APRUEBA UNA LICENCIA DE PARCELACION, Y MOVIMIENTO DE TIERRAS**

**Lote N° 14.** Ubicado en el inmueble denominado “**Condominio Santa María Del Campo**”, tiene un área privada total de 1.281.46 m<sup>2</sup>, se encuentra determinado por los siguientes linderos:

**Por el NORTE:** Con la vía principal de acceso en línea curva del conjunto en distancias sucesivas de 2.89, 3.00, 3.46, 7.84, 7.26, 12.25, 5.89, 7.86, 3.29 y 3.38 metros, cerca viva al medio con una altura de 1.50 metros *entre coordenadas magnas sirgas* desde el *Punto 63 Este 1128536.05 y Norte 1121427.1*, al punto 64 *Este 1128515.0 y Norte 1121403.9*, al punto 65 *Este 1128508.0 y Norte 1121409.6* y al punto 66 *Este 1128485.0 y Norte 1121383.1*

**Por el OCCIDENTE:** Con el Lote N° 9 del conjunto en distancia de 22.50 metros, cerca viva al medio con una altura de 1.50 metros *entre coordenadas magnas sirgas* desde el punto 66 *Este 1128485.0 y Norte 1121383.1* al punto 67 *Este 1128477.0 y Norte 1121370.1*.

**Por el SUR:** Con el Lote N° 15 del conjunto en distancia de 36.28 metros, cerca viva al medio con una altura de 1.50 metros *entre coordenadas magnas sirgas* desde el punto 67 *Este 1128477.0 y Norte 1121370.1* al punto 68 *Este 1128487.8 y Norte 1121350.4*

**Por el ORIENTE:** Con la vía de acceso en línea curva del conjunto en distancias sucesivas de 8.40, 20.70, 3.80 y 3.59 metros *entre coordenadas magnas sirgas* desde el punto 68 *Este 1128487.8 y Norte 1121350.4*. al punto 63 *Este 1128536.05 y Norte 1121427.1* y encierra en todos sus linderos.

**Lote N° 15.** Ubicado en el inmueble denominado “**Condominio Santa María Del Campo**”, tiene un área privada total de 1.020.34 m<sup>2</sup>, se encuentra determinado por los siguientes linderos:

**Por el NORTE:** Con el Lote N° 14 del conjunto en distancia de 36.28 metros, cerca viva al medio con una altura de 1.50 metros *entre coordenadas magnas sirgas* desde punto 68 *Este 1128487.8 y Norte 1121350.4*. al punto 67 *Este 1128477.0 y Norte 1121370.1*.

**Por el OCCIDENTE:** Con el Lote N° 10 del conjunto en distancia de 26.20 metros y el Lote N° 11 del conjunto en distancia de 5.79 metros, cerca viva al medio con una altura de 1.50 metros *entre coordenadas magnas sirgas* desde punto 67 *Este 1128477.0 y Norte 1121370.1* al punto 69 *Este 1128517.0 y Norte 1121372.0*.

**Por el SUR:** Con el Lote N° 16 del conjunto en distancia de 32.52 metros, cerca viva al medio con una altura de 1.50 metros *entre coordenadas magnas sirgas* desde al punto 69 *Este 1128517.0 y Norte 1121372.0*. al punto 70 *Este 1128514.0 y Norte 1121379.8*

# **CURADURÍA URBANA N° 2**

**MUNICIPIO DE SOGAMOSO**

**NIT 9.519.133-3**

## **RESOLUCION N°15759-2-19-1.000**

### **PORMEDIO DE LA CUAL SE APRUEBA UNA LICENCIA DE PARCELACION, Y MOVIMIENTO DE TIERRAS**

**Por el ORIENTE:** Con la vía de acceso del conjunto en línea curva en distancia de 29.14 metros *entre coordenadas magnas sirgas* desde el punto 70 Este 1128514.0 y Norte 1121379.8 al punto 68 Este 1128487.8 y Norte 1121350.4. y encierra en todos sus linderos.

**Lote N° 16.** Ubicado en el inmueble denominado “**Condominio Santa María Del Campo**”, tiene un área privada total de 1.046.95 m<sup>2</sup>, se encuentra determinado por los siguientes linderos:

**Por el NORTE:** Con el Lote N° 15 del conjunto en distancia de 32.52 metros, cerca viva al medio con una altura de 1.50 metros *entre coordenadas magnas sirgas* desde el punto 70 Este 1128514.0 y Norte 1121379.8 al punto 69 Este 1128217.0 y Norte 1121372.0

**Por el OCCIDENTE:** Con el Lote N° 11 del conjunto en distancia de 22.35 metros y el Lote N° 12 del conjunto en distancias sucesivas de 4.76 y 6.39 metros, cerca viva al medio con una altura de 1.50 metros *entre coordenadas magnas sirgas* desde el punto 69 Este 1128217.0 y Norte 1121372.0 al punto 71 Este 1128529.3 y Norte 1121299.8.

**Por el SUR:** Con el Lote N° 17 del conjunto en distancia de 32.00 metros, cerca viva al medio con una altura de 1.50 metros *entre coordenadas magnas sirgas* desde punto 71 Este 1128529.3 y Norte 1121299.8. al punto 72 Este 1128552.3 y norte 1121322.0

**Por el ORIENTE:** Con la vía de acceso del conjunto en línea curva en distancias sucesivas de 12.86 y 19.34 metros *entre coordenadas magnas sirgas* desde punto 72 Este 1128552.3 y norte 1121322.0 al punto 70 Este 1128514.0 y Norte 1121379.8 y encierra en todos sus linderos.

**Lote N° 17.** Ubicado en el inmueble denominado “**Condominio Santa María Del Campo**”, tiene un área privada total de 1.023.94 m<sup>2</sup>, se encuentra determinado por los siguientes linderos:

**Por el NORTE:** Con el Lote N° 16 del conjunto en distancia de 32.00 metros, cerca viva al medio con una altura de 1.50 metros *entre coordenadas magnas sirgas* desde punto 72 Este 1128552.3 y norte 1121322.0 al punto 71 Este 1128529.3 y Norte 1121299.8

**Por el OCCIDENTE:** Con el Lote N° 12 del conjunto en distancia de 18.03 metros y el Lote N° 13 del conjunto en distancia de 13.56 metros, cerca viva al medio con una altura de 1.50 metros *entre coordenadas magnas sirgas* desde el punto 71 Este 1128529.3 y Norte 1121299.8 al punto 86 Este 1128542.8 y Norte 1121287.6 y al punto 73 Este 1128552.8 y Norte 1121278.5.

# **CURADURÍA URBANA N° 2**

**MUNICIPIO DE SOGAMOSO**

**NIT 9.519.133-3**

## **RESOLUCION N°15759-2-19-1.000**

### **PORMEDIO DE LA CUAL SE APRUEBA UNA LICENCIA DE PARCELACION, Y MOVIMIENTO DE TIERRAS**

**Por el SUR:** Con el Lote N° 18 del conjunto en distancia de 31.62 metros, cerca viva al medio con una altura de 1.50 metros *entre coordenadas magnas sirgas* desde el punto 73 Este 1128552.8 y Norte 1121278.5 al punto 74 Este 1128577.7 y norte 1121297.10

**Por el ORIENTE:** Con la vía de acceso del conjunto en línea curva en distancia de 34.88 metros *entre coordenadas magnas sirgas* desde el punto 74 Este 1128577.7 y norte 1121297.10 al punto 72 Este 1128552.3 y norte 1121322.0 y encierra en todos sus linderos.

**Lote N° 18.** Ubicado en el inmueble denominado “**Condominio Santa María Del Campo**”, tiene un área privada total de 1.015.51 m<sup>2</sup>, se encuentra determinado por los siguientes linderos:

**Por el NORTE:** Con el Lote N° 17 del conjunto en distancia de 31.62 metros, cerca viva al medio con una altura de 1.50 metros *entre coordenadas magnas sirgas* desde el punto 74 Este 1128577.7 y norte 1121297.10 al punto 73 Este 1128552.8 y Norte 1121278.5

**Por el OCCIDENTE:** Con el Lote N° 13 del conjunto en distancia de 32.28 metros, cerca viva al medio con una altura de 1.50 metros *entre coordenadas magnas sirgas* desde el punto 73 Este 1128552.8 y Norte 1121278.5 al punto 75 Este 1128575.6 y Norte 1121255.7.

**Por el SUR:** Con Herederos de Santiago Cruz y Jesús Cárdenas en distancias sucesivas de 2.54 y 33.24 metros, cerramiento del conjunto al medio *entre coordenadas magnas sirgas* desde punto 75 Este 1128575.6 y Norte 1121255.7 al punto 76 Este 1128578.1 y norte 1121255.8 y al punto 47 Este 1128609.2 y Norte 1121327.9.

**Por el ORIENTE:** Con el Lote N° 23 del conjunto en distancia de 21.16 metros, cerca viva al medio con una altura de 1.50 metros, con la bahía de retorno del conjunto en línea curva en distancias sucesivas de 4.89 y 5.14 y la vía de acceso del conjunto en distancia de 4.18 metros, cerca viva al medio con una altura de 1.50 metros *entre coordenadas magnas sirgas* desde punto 47 Este 1128609.2 y Norte 1121327.9 al punto 46 Este 1128587.6 y norte 1121301.7 y al punto 74 Este 1128577.7 y norte 1121297.10 y encierra en todos sus linderos.

**Lote N° 19.** Ubicado en el inmueble denominado “**Condominio Santa María Del Campo**”, tiene un área privada total de 1.105.86 m<sup>2</sup>, se encuentra determinado por los siguientes linderos:

**Por el NORTE:** Con la vía principal de acceso del conjunto en línea curva en distancias sucesivas de 15.07, 7.97, 12.63 y 5.53 metros *entre coordenadas magnas sirgas* desde

# **CURADURÍA URBANA N° 2**

**MUNICIPIO DE SOGAMOSO**

**NIT 9.519.133-3**

## **RESOLUCION N°15759-2-19-1.000**

### **PORMEDIO DE LA CUAL SE APRUEBA UNA LICENCIA DE PARCELACION, Y MOVIMIENTO DE TIERRAS**

el punto 55 Este 1128558.6 y norte 1121429.3 al punto 63 Este 1128536.05 y Norte 1121427.10 y al punto 62 Este 1128521.71 y Norte 1121412.03

**Por el OCCIDENTE:** Con la vía de acceso del conjunto en línea curva en distancias sucesivas de 3.58, 7.01 y 15.39 metros, cerca viva al medio con una altura de 1.50 metros *entre coordenadas magnas sirgas* desde el punto 62 Este 1128521.71 y Norte 1121412.03 al punto 57 Este 1128519.0 y Norte 1121389.8

**Por el SUR:** Con el Lote N° 20 del conjunto en distancia de 29.07 metros, cerca viva al medio con una altura de 1.50 metros *entre coordenadas magnas sirgas* desde el punto 57 Este 1128519.0 y Norte 1121389.8 al punto 56 Este 1128548.6 y Norte 1121391.8.

**Por el ORIENTE:** Con el Lote N° 24 del conjunto en distancia de 38.76 metros, cerca viva al medio con una altura de 1.50 metros *entre coordenadas magnas sirgas* desde el punto 56 Este 1128548.6 y Norte 1121391.8 al punto 55 Este 1128558.6 y norte 1121429.3 y encierra en todos sus linderos.

**Lote N° 20.** Ubicado en el inmueble denominado "**Condominio Santa María Del Campo**", tiene un área privada total de 1.215.31 m<sup>2</sup>, se encuentra determinado por los siguientes linderos:

**Por el NORTE:** Con el Lote N° 19 del conjunto en distancia de 29.07 metros, cerca viva al medio con una altura de 1.50 metros *entre coordenadas magnas sirgas* desde el punto 56 Este 1128548.6 y Norte 1121391.8 al punto 57 Este 1128519.0 y Norte 1121389.8 .

**Por el OCCIDENTE:** Con la vía de acceso del conjunto en línea curva en distancias sucesivas de 6.12, 8.03, 14.42 y 17.59 metros *entre coordenadas magnas sirgas* desde el punto 57 Este 1128519.0 y Norte 1121389.8 al punto 58 Este 1128520.0 y Norte 1121381.7 , al punto 59 Este 1128531.3 y norte 1121359.4 y al Punto 60 Este 1128539.5 y Norte 1121349.3.

**Por el SUR:** Con el Lote N° 21 del conjunto en distancia de 35.97 metros, cerca viva al medio con una altura de 1.50 metros *entre coordenadas magnas sirgas* desde el Punto 60 Este 1128539.5 y Norte 1121349.3 al Punto 61 Este 1128567.4 y Norte 1121372.1

**Por el ORIENTE:** Con el Lote N° 25 del conjunto en distancia de 11.97 y con el Lote N° 24 del conjunto en distancia de 15.40 metros *entre coordenadas magnas sirgas* desde el Punto 61 Este 1128567.4 y Norte 1121372.1 al Punto 54 Este 1128560.1 y norte 1121381.6 y al Punto 56 Este 1128548.6 y Norte 1121391.8 , cerca viva al medio con una altura de 1.50 metros y encierra en todos sus linderos.

# **CURADURÍA URBANA N° 2**

**MUNICIPIO DE SOGAMOSO**

**NIT 9.519.133-3**

## **RESOLUCION N°15759-2-19-1.000**

### **PORMEDIO DE LA CUAL SE APRUEBA UNA LICENCIA DE PARCELACION, Y MOVIMIENTO DE TIERRAS**

**Lote N° 21.** Ubicado en el inmueble denominado “**Condominio Santa María Del Campo**”, tiene un área privada total de 1.163.63 m<sup>2</sup>, se encuentra determinado por los siguientes linderos:

**Por el NORTE:** Con el Lote N° 20 del conjunto en distancia de 35.97 metros, cerca viva al medio con una altura de 1.50 metros *entre coordenadas magnas sirgas* desde el Punto 61 Este 1128567.4 y Norte 1121372.1 al punto 60 Este 1128539.5 y Norte 1121349.3

**Por el OCCIDENTE:** Con la vía de acceso del conjunto en línea curva en distancia de 34.57 metros *entre coordenadas magnas sirgas* desde punto 60 Este 1128539.5 y Norte 1121349.3 al Punto 43 Este 1128561.6 y Norte 1121322.9 .

**Por el SUR:** Con el Lote N° 22 del conjunto en distancia de 36.06 metros, cerca viva al medio con una altura de 1.50 metros *entre coordenadas magnas sirgas* desde punto 43 Este 1128561.6 y Norte 1121322.9 al Punto 42 Este 1128587.4 y norte 1121348.2

**Por el ORIENTE:** Con el Lote N° 26 del conjunto en distancia de 16.51 y con el Lote N° 25 del conjunto en distancia de 14.92 metros *entre coordenadas magnas sirgas* desde punto Punto 42 Este 1128587.4 y norte 1121348.2 al punto 49 Este 1128576.6 y Norte 1121360.3 y al punto 61 Este 1128567.4 y Norte 1121372.1 , cerca viva al medio con una altura de 1.50 metros y encierra en todos sus linderos.

**Lote N° 22.** Ubicado en el inmueble denominado “**Condominio Santa María Del Campo**”, tiene un área privada total de 1.129.03 m<sup>2</sup> se encuentra determinado por los siguientes linderos:

**Por el NORTE:** Con el Lote N° 21 del conjunto en distancia de 36.06 metros, cerca viva al medio con una altura de 1.50 metros *entre coordenadas magnas sirgas* desde punto 42 Este 1128587.4 y norte 1121348.2 al Punto 43 Este 1128561.6 y Norte 1121322.9 .

**Por el OCCIDENTE:** Con la vía de acceso del conjunto en línea curva en distancia de 31.20 metros y con la bahía de retorno del conjunto en línea curva en distancia de 3.13 metros *entre coordenadas magnas sirgas* desde punto 43 Este 1128561.6 y Norte 1121322.9 al punto 44 Este 1128574.5 y Norte 1121301.3 y al Punto 45 Este 1128587.6 y norte 1121301.7.

**Por el SUR:** Con el Lote N° 23 del conjunto en distancia de 33.98 metros, cerca viva al medio con una altura de 1.50 metros *entre coordenadas magnas sirgas* desde punto 45 Este 1128587.6 y norte 1121301.7 al Punto 41 Este 1128609.2 y norte 1121327.9

# CURADURÍA URBANA N° 2

MUNICIPIO DE SOGAMOSO

NIT 9.519.133-3

## RESOLUCION N°15759-2-19-1.000

### PORMEDIO DE LA CUAL SE APRUEBA UNA LICENCIA DE PARCELACION, Y MOVIMIENTO DE TIERRAS

**Por el ORIENTE:** Con el Lote N° 27 del conjunto en distancia de 7.48 metros y con el Lote N° 26 del conjunto en distancia de 21.95 metros cerca viva al medio con una altura de 1.50 metros *entre coordenadas magnas sirgas* desde punto 41 Este 1128609.2 y norte 1121327.9 al punto 39 Este 1128603.6 y norte 1121333.0 y al punto 42 Este 1128587.4 y norte 1121348.2 , y encierra en todos sus linderos.

**Lote N° 23.** Ubicado en el inmueble denominado “**Condominio Santa María Del Campo**”, tiene un área privada total de 1.261.98 m<sup>2</sup>, se encuentra determinado por los siguientes linderos:

**Por el NORTE:** Con el Lote N° 22 del conjunto en distancia de 33.98 metros, cerca viva al medio con una altura de 1.50 metros *entre coordenadas magna sirgas desde el punto 41* Este 1128609 y Norte 1121327.9. al punto 45 Este 1128587.6 y Norte 1121301.7

**Por el OCCIDENTE:** Con la bahía de retorno del conjunto en línea curva en distancia de 14.52 metros y con el Lote N° 18 del conjunto en distancia de 21.16 metros, cerca viva al medio con una altura de 1.50 metros *entre coordenadas magna sirgas desde el punto 45* Este 1128587.6 y Norte 1121301.7 al punto 46 Este 1128587.6 y norte 1121301.7 y al punto 47 Este 1128609.2 y norte 1121327.9

**Por el SUR:** Con Herederos de Santiago Cruz y Jesús Cárdenas en distancias sucesivas de 37.61 y 3.98 metros, cerramiento del conjunto al medio *entre coordenadas magna sirgas desde el punto 47* Este 1128609.2 y norte 1121327.9 ,al punto 48 Este 1128574.5 y norte 1121301.3 y al punto 40 Este 1128635.6 y norte 1121303.8

**Por el ORIENTE:** Con el Lote N° 27 del conjunto en distancia de 35.76 metros, cerca viva al medio con una altura de 1.50 metros *entre coordenadas magna sirgas desde el punto 40* Este 1128635.6 y norte 1121303.8 al punto 41 Este 1128609 y Norte 1121327.9 y encierra en todos sus linderos.

**Lote N° 24.** Ubicado en el inmueble denominado “**Condominio Santa María Del Campo**”, tiene un área privada total de 1.036.28 m<sup>2</sup>, se encuentra determinado por los siguientes linderos:

**Por el NORTE:** Con la vía principal de acceso del conjunto en línea curva en distancias sucesivas de 12.94 y 20.64 metros *entre coordenadas magnas sirgas desde el punto 53* Este 1128590.6 y norte 1121419.3. al punto 55 este 1128558.6 y norte 1121429.3

**Por el OCCIDENTE:** Con el Lote N° 19 del conjunto en distancia de 38.76 metros, cerca viva al medio con una altura de 1.50 metros *entre coordenadas magnas sirgas desde el punto 55* este 1128558.6 y norte 1121429.3 al punto 56 Este 1128548.6 y norte 1121391.8 .

# **CURADURÍA URBANA N° 2**

**MUNICIPIO DE SOGAMOSO**

**NIT 9.519.133-3**

## **RESOLUCION N°15759-2-19-1.000**

### **PORMEDIO DE LA CUAL SE APRUEBA UNA LICENCIA DE PARCELACION, Y MOVIMIENTO DE TIERRAS**

**Por el SUR:** Con el Lote N° 20 del conjunto en distancia de 15.40 metros, cerca viva al medio con una altura de 1.50 metros *entre coordenadas magnas sirgas desde el punto 56 Este 1128548.6 y norte 1121391.8 al punto 54 Este 1128560.1 y Norte 1121381.6 .*

**Por el ORIENTE:** Con el Lote N° 25 del conjunto en distancia de 48.54 metros, cerca viva al medio con una altura de 1.50 metros *entre coordenadas magnas sirgas desde el punto 54 Este 1128560.1 y Norte 1121381.6 al punto 53 Este 1128590.6 y norte 1121419.3 y encierra en todos sus linderos.*

**Lote N° 25.** Ubicado en el inmueble denominado “**Condominio Santa María Del Campo**”, tiene un área privada total de 1.119.40 m<sup>2</sup>, se encuentra determinado por los siguientes linderos:

**Por el NORTE:** Con el Lote N° 24 del conjunto en distancia de 48.54 metros, cerca viva al medio con una altura de 1.50 metros *entre coordenadas magnas sirgas desde el punto 53 Este 1128590.6 y Norte 1121419.3 al punto 54 Este 1128560.1 y Norte 1121381.6*

**Por el OCCIDENTE:** Con el Lote N° 20 del conjunto en distancia de 11.97 metros y con el Lote N° 21 del conjunto en distancia de 14.92 metros, cerca viva al medio con una altura de 1.50 metros *entre coordenadas magnas sirgas desde el punto 54 Este 1128560.1 y Norte 1121381.6 , al punto 61 este 1128567.4 y Norte 1121372.1 y al punto 49 Este 1128576.6y norte 1121360 .3 .*

**Por el SUR:** Con el Lote N° 26 del conjunto en distancia de 34.43 metros, cerca viva al medio con una altura de 1.50 metros *entre coordenadas magnas sirgas desde el punto 49 Este 1128576.6y Norte 1121360 .3 al Punto 52 Este 1128600.3 y Norte 1121385.3*

**Por el ORIENTE:** Con la vía de acceso del conjunto en línea curva en distancias sucesivas de 13.95, 12.35, 4.93 y 4.38 metros *entre coordenadas magnas sirgas del punto 52 Este 1128600.3 y Norte 1121385.3 al punto 53 Este 1128590.6 y Norte 1121419.3 y encierra en todos sus linderos.*

**Lote N° 26.** Ubicado en el inmueble denominado “**Condominio Santa María Del Campo**”, tiene un área privada total de 1.126.32 m<sup>2</sup> ,se encuentra determinado por los siguientes linderos:

**Por el NORTE:** Con el Lote N° 25 del conjunto en distancia de 34.43 metros, cerca viva al medio con una altura de 1.50 metros *entre coordenadas magnas sirgas desde el punto 52 Este 1128600.3 y Norte 1121385.3 AL punto49 Este 1128576.6y Norte 1121360 .3 .*

# **CURADURÍA URBANA N° 2**

**MUNICIPIO DE SOGAMOSO**

**NIT 9.519.133-3**

## **RESOLUCION N°15759-2-19-1.000**

### **PORMEDIO DE LA CUAL SE APRUEBA UNA LICENCIA DE PARCELACION, Y MOVIMIENTO DE TIERRAS**

**Por el OCCIDENTE:** Con el Lote N° 21 del conjunto en distancia de 16.51 metros y con el Lote N° 22 del conjunto en distancia de 21.95 metros, cerca viva al medio con una altura de 1.50 metros *entre coordenadas magnas sirgas desde el punto 49 Este 1128576.6y Norte 1121360 .3,* al punto 42 Este 1128587.4 y Norte 1121348.2 y al punto 39 Este 1128603.6 y norte 1121333.0 .

**Por el SUR:** Con el Lote N° 27 del conjunto en distancia de 31.40 metros, cerca viva al medio con una altura de 1.50 metros *entre coordenadas magnas sirgas desde el punto 39 Este 1128603.6 y norte 1121333.0* al punto 50 Este 1128622.6 y Norte 1121358.0 .

**Por el ORIENTE:** Con la bahía de retorno del conjunto en línea curva en distancias sucesivas de 5.37 y 6.08 metros y con la vía de acceso del conjunto en línea curva en distancia de 24.66 metros *entre coordenadas magnas sirgas desde el punto 50 Este 1128622.6 y Norte 1121358.0* al punto 51 Este 1128614.2 y Norte 1121364.90 y el punto 52 Este 1128600.3 y Norte 1121385.3 y encierra en todos sus linderos.

**Lote N° 27.** Ubicado en el inmueble denominado “**Condominio Santa María Del Campo**”, tiene un área privada total de 1.296.88 ,se encuentra determinado por los siguientes linderos:

**Por el NORTE:** Con la bahía de retorno en curva del conjunto de 2.03 metros y el Lote N° 26 del conjunto en distancia de 31.40 metros, cerca viva al medio con una altura de 1.50 metros *entre coordenadas magnas sirgas desde el punto 38 Este 1128623.5 y Norte 1121359.5* , al punto 50 Este 1128622.6 y Norte 1121358.0 y al punto 39 Este 1128603.6 y norte 1121333.0

**Por el OCCIDENTE:** Con el Lote N° 22 del conjunto en distancia de 7.48 metros y con el Lote N° 23 del conjunto en distancia de 35.76 metros, cerca viva al medio con una altura de 1.50 metros *entre coordenadas magnas sirgas desde el punto 39 Este 1128603.6 y norte 1121333.0* al punto 41 este 1128609.2 y norte 1121327.9 y al punto 40 Este 1128635.6 y Norte 1121303.8 .

**Por el SUR:** Con Herederos de Santiago Cruz y Jesús Cárdenas en distancia de 32.44 metros, cerramiento del conjunto al medio *entre coordenadas magnas sirgas desde el punto 40 Este 1128635.6 y Norte 1121303.8* al punto 37 Este 1128651.1 y Norte 1121332.3 .

**Por el ORIENTE:** Con el Lote N° 29 del conjunto en distancia de 38.74 metros, cerca viva al medio con una altura de 1.50 metros *entre coordenadas magnas sirgas desde el punto 37 Este 1128651.1 y Norte 1121332.3* Al punto 38 Este 1128623.5 y Norte 1121359.5 y encierra en todos sus linderos.

# **CURADURÍA URBANA N° 2**

**MUNICIPIO DE SOGAMOSO**

**NIT 9.519.133-3**

## **RESOLUCION N°15759-2-19-1.000**

### **PORMEDIO DE LA CUAL SE APRUEBA UNA LICENCIA DE PARCELACION, Y MOVIMIENTO DE TIERRAS**

**Lote N° 28.** Ubicado en el inmueble denominado “**Condominio Santa María Del Campo**”, tiene un área privada total de 1.031.03 ,se encuentra determinado por los siguientes linderos:

**Por el NORTE:** Con el Lote N° 30 del conjunto en distancia de 44.66 metros, cerca viva al medio con una altura de 1.50 metros *entre coordenadas magnas sirgas desde punto 29 Este 1128644.1 y norte 1121338.0 al punto 28 Este 1128606.7 y norte 1121412.5.*

**Por el OCCIDENTE:** Con la zona verde del conjunto en distancia de 9.94 metros, cerca viva al medio con una altura de 1.50 metros *entre coordenadas magnas sirgas desde punto 28 Este 1128606.7 y norte 1121412.5 al punto 31 Este 1128600.5 y norte 1121404.6 .*

**Por el SUR:** Con la vía de acceso del conjunto en línea curva en distancias sucesivas de 4.66, 12.26 y 24.30 metros y con la bahía de retorno del conjunto en línea curva en distancias sucesivas de 4.51 y 5.55 metros *entre coordenadas magnas sirgas desde punto 31 Este 1128600.5 y norte 1121404.6 al punto 32 Este 1128620.2 y norte 1121368.7 y al punto 33 Este 1128624.8 y Norte 1121361.2 .*

**Por el ORIENTE:** Con el Lote N° 29 del conjunto en distancia de 20.33 metros, cerca viva al medio con una altura de 1.50 metros y con terrenos de Elsa Gutiérrez en distancia de 12.94 metros, cerramiento del conjunto al medio *entre coordenadas magnas sirgas desde punto 33 Este 1128624.8 y Norte 1121361.2 al punto 34 Este 1128637.1 y norte 1121377.3 y al punto 29 este 1128644.1 y Norte 1121388.0 y encierra en todos sus linderos.*

**Lote N° 29.** Ubicado en el inmueble denominado “**Condominio Santa María Del Campo**”, tiene un área privada total de 1.139.06 m<sup>2</sup> se encuentra determinado por los siguientes linderos:

**Por el NORTE:** Con el Lote N° 28 del conjunto en distancia de 20.33 metros, cerca viva al medio con una altura de 1.50 metros y con la bahía de retorno del conjunto en línea curva en distancia de 2.03 metros *entre coordenadas magnas sirgas desde punto 34 Este 1128637.1 y norte 1121377.3 al punto 33 Este 1128624.8 y Norte 1121361.2 y al punto 38 este 1128623.5 y Norte 1121359.5* **Por el OCCIDENTE:** Con el Lote N° 27 del conjunto en distancia de 38.74 metros, cerca viva al medio con una altura de 1.50 metros *entre coordenadas magnas sirgas desde punto 38 este 1128623.5 y Norte 1121359.5 al punto 37 Este 1128651.1 y norte 1121332.3 .*

**Por el SUR:** Con Herederos de Santiago Cruz y Jesús Cárdenas en distancias sucesivas de 15.05 y 24.80 metros, cerramiento del conjunto al medio *entre coordenadas magnas sirgas desde punto 37 Este 1128651.1 y norte 1121332.3 al punto 36 Este 1128658.3 y Norte 1121345.5 y al punto 35 Este 1128676.1 y Norte 1121362.9 .*

# **CURADURÍA URBANA N° 2**

**MUNICIPIO DE SOGAMOSO**

**NIT 9.519.133-3**

## **RESOLUCION N°15759-2-19-1.000**

### **PORMEDIO DE LA CUAL SE APRUEBA UNA LICENCIA DE PARCELACION, Y MOVIMIENTO DE TIERRAS**

**Por el ORIENTE:** Con terrenos de Elsa Gutiérrez en distancia de 41.49 metros, cerramiento del conjunto al medio *entre coordenadas magnas sirgas desde punto 35 Este 1128676.1 y Norte 1121362.9 y punto 34 Este 1128637.10 y Norte 1121377.3* y encierra en todos sus linderos.

**Lote N° 30.** Ubicado en el inmueble denominado “**Condominio Santa María Del Campo**”, tiene un área privada total de 1.006.78 m<sup>2</sup> , se encuentra determinado por los siguientes linderos:

**Por el NORTE:** Con la vía principal de acceso del conjunto en distancias sucesivas de 33.79 y 10.50 metros *entre coordenadas magnas sirgas desde punto 26 Este 1128656.8 y Norte 1121421.4 al punto 27 Este 1128612.5 y Norte 1121420.0*

**Por el OCCIDENTE:** Con la zona verde del conjunto en distancia de 9.52 metros, cerca viva al medio con una altura de 1.50 metros *entre coordenadas magnas sirgas desde punto 27 Este 1128612.5 y Norte 1121420.0 al punto 28 Este 1128606.7 y norte 1121412.5.*

**Por el SUR:** Con el Lote N° 28 del conjunto en distancia de 44.66 metros, cerca viva al medio con una altura de 1.50 metros *entre coordenadas magnas sirgas desde punto 28 Este 1128606.7 y norte 1121412.5 AL PUNTO 29 Este 1128644.1 y Norte 1121388.0*

**Por el ORIENTE:** Con terrenos de Elsa Gutiérrez en distancia de 19.23 metros, cerramiento del conjunto al medio y con terrenos de María Josefa Camargo en distancia de 17.21 metros, cerramiento del conjunto al medio *entre coordenadas magnas sirgas desde punto 29 Este 1128644.1 y Norte 1121388.0 ,al punto 30 Este 1128654.6 y Norte 1121404.3 y al punto 26 Este 1128656.8 y Norte 1121421.4* y encierra en todos sus linderos.

**Lote N° 31.** Ubicado en el inmueble denominado “**Condominio Santa María Del Campo**”, tiene un área privada total de 1.092.19 m<sup>2</sup> se encuentra determinado por los siguientes linderos:

**Por el NORTE:** Con herederos de Campo Elías Salcedo, en distancia de 42.34 metros, cerramiento del conjunto al medio *entre coordenadas magnas sirgas desde punto 21' Este 1128618.0 y Norte 1121449.0 al punto 20 Este 1128577.9 y norte 1121462.3 .*

**Por el OCCIDENTE:** Con el Lote N° 1 del conjunto en distancia de 28.65 metros, cerca viva al medio con una altura de 1.50 metros *entre coordenadas magnas sirgas desde punto 20 Este 1128577.9 y norte 1121462.3 AL punto 21 Este 1128575.6 y Norte 1121433.7.*

**Por el SUR:** Con la vía de acceso del conjunto en línea curva en distancias sucesivas de 16.07, 10.60 y 16.47 metros *entre coordenadas magnas sirgas desde punto 21 Este*

# **CURADURÍA URBANA N° 2**

**MUNICIPIO DE SOGAMOSO**

**NIT 9.519.133-3**

## **RESOLUCION N°15759-2-19-1.000**

### **PORMEDIO DE LA CUAL SE APRUEBA UNA LICENCIA DE PARCELACION, Y MOVIMIENTO DE TIERRAS**

1128575.6 y Norte 1121433.7 al punto 23 Este 1128596.9 y Norte 1121427.9 y al punto 22 Este 1128617.7 y Norte 1121427.8 .

**Por el ORIENTE:** Con la zona verde, zona húmeda y el salón comunal del conjunto en distancia de 20.97 metros, cerca viva al medio con una altura de 1.50 metros entre *coordenadas magnas sirgas desde punto 22 Este 1128617.7 y Norte 1121427.8* al punto 21' Este 1128618.0 y Norte 1121449.0 y encierra en todos sus linderos.

**Lote N° 32.** Ubicado en el inmueble denominado “**Condominio Santa María Del Campo**”, tiene un área privada total de 1.005.55 m<sup>2</sup>, se encuentra determinado por los siguientes linderos:

**Por el NORTE:** Con la vía principal de acceso del conjunto en distancia de 27.22 metros, cerca viva al medio con una altura de 1.50 metros *entre coordenadas magnas sirgas desde el punto 91 Este 1128426.7 y Norte 1121344.9* al punto 90 Este 1128403.7 y Norte 1121331.1

**Por el OCCIDENTE:** Con terreno de Herederos de Juan Chaparro en distancias sucesivas de 29.49 y 13.93 metros, cerramiento del conjunto al medio *entre coordenadas magnas sirgas desde el punto 90 Este Este 1128403.7 y Norte 1121331.1* al punto 94 Este 1128438.0 y norte 1121304.5

**Por el SUR:** Con el parque biosaludable y zona deportiva del conjunto en distancia de 21.44 metros, cerca viva al medio con una altura de 1.50 metros *entre coordenadas magnas sirgas desde el punto 94 Este 1128438.0 y norte 1121304.5* al punto 93 Este 1128454.6 y norte 1121318.1

**Por el ORIENTE:** Con la vía de acceso del conjunto en distancias sucesivas de 34.55 y 4.72 metros *entre coordenadas magnas sirgas desde el punto 93 Este 1128454.6 y norte 1121318.1* al punto 92 Este 1128431.9 y Norte 1121343.6 y al punto 91 este 1128426.7 y Norte 1121344.9 y encierra en todos sus linderos.

**Lote Zona verde y zona deportiva:** Ubicado en el inmueble denominado “**Condominio Santa María Del Campo**”, se encuentra determinado por los siguientes linderos:

**Por el NORTE:** Con la vía principal de acceso del conjunto y lote n°13 del conjunto en distancia sucesivas de 9.22, 15.84 82.64 metros, *entre coordenadas magnas sirgas desde el punto 88 Este 1125528.0 y Norte 1121251.2* al Punto 87 Este 1128521.5 y Norte 1121257.7 y al punto 93 Este 1128454.6 y Norte 1121318.1

**Por el OCCIDENTE:** Con el Lote N° 32 del conjunto en distancia de 21.44 metros, *entre coordenadas magnas sirgas desde el punto 93 Este 1128454.6 y Norte 1121318.1* al punto 94 Este 1128438.0 y norte 1121304.5

# **CURADURÍA URBANA N° 2**

**MUNICIPIO DE SOGAMOSO**

**NIT 9.519.133-3**

## **RESOLUCION N°15759-2-19-1.000**

### **PORMEDIO DE LA CUAL SE APRUEBA UNA LICENCIA DE PARCELACION, Y MOVIMIENTO DE TIERRAS**

**Por el SUR:** Con terreno de Herederos de Juan Chaparro en distancias de 25.45; 52.97 metros, *entre coordenadas magnas sirgas desde el punto 94 Este 1128438.0 y norte 1121304.5, al punto 95 Este 1128467.7 y norte 1121275.1 y al punto 96 Este 1128467.7 y Norte 1121275.1*

**Por el ORIENTE:** Con terreno de Herederos de Juan Chaparro en distancia de 25.51 metros *entre coordenadas magnas sirgas desde el punto 96 Este 1128467.7 y Norte 1121275.1 al punto 88 Este 1125528.0 y Norte 1121251.2 y encierra en todos sus linderos.*

**Lote Parqueadero visitantes, salón comunal:** Ubicado en el inmueble denominado “**Condominio Santa María Del Campo**”, se encuentra determinado por los siguientes linderos:

**Por el NORTE:** Con herederos de Campo Elías Salcedo en distancia 42.92 metros, *entre coordenadas magnas sirgas desde el punto 24 Este 1128658.6 y Norte 1121435.6 al Punto 21' Este 1128618.0 y Norte 1121449.0*

**Por el OCCIDENTE:** Con el Lote N° 31 del conjunto en distancia de 20.97 metros, *entre coordenadas magnas sirgas desde el Punto 21' Este 1128618.0 y Norte 1121449.0 al punto 22 Este 1128617.7 y norte 1121427.8*

**Por el SUR:** Con la vía principal de acceso del conjunto en distancia de 39.85 metros, *entre coordenadas magnas sirgas desde el punto 22 Este 1128617.7 y norte 1121427.8 , al punto 25 Este 1128657.9 y norte 1121429.4*

**Por el ORIENTE:** Con terrenos de María Josefa Camargo en distancia de 6.23 metros *entre coordenadas magnas sirgas desde el punto 25 Este 1128657.9 y norte 1121429.4 al punto 24 Este 1128658.6 y Norte 1121435.6 y encierra en todos sus linderos.*

# CURADURÍA URBANA N° 2

MUNICIPIO DE SOGAMOSO

NIT 9.519.133-3

## RESOLUCION N°15759-2-19-1.000

### PORMEDIO DE LA CUAL SE APRUEBA UNA LICENCIA DE PARCELACION, Y MOVIMIENTO DE TIERRAS

CUADRO DE COORDENADAS			CUADRO DE COORDENADAS			CUADRO DE COORDENADAS		
ESTE	NORTE	PTO	ESTE	NORTE	PTO	ESTE	NORTE	PTO
1128370.3	1121360.5	P1	1128584.5	1121301.3	P44	1128542.8	1121287.6	P86
1128389.5	1121375.5	P2	1128587.6	1121301.7	P45	1128521.5	1121257.7	P87
1128424.8	1121362.8	P3	1128587.6	1121301.7	P46	1128528.0	1121251.2	P88
1128428.0	1121358.1	P4	1128609.2	1121327.9	P47	1128553.0	1121254.6	P89
1128394.7	1121338.4	P5	1128584.5	1121301.3	P48	1128403.7	1121331.1	P90
1128424.8	1121362.8	p6	1128576.6	1121360.3	P49	1128426.7	1121344.9	P91
1128445.7	1121375.7	P7	1128622.6	1121358.0	P50	1128431.9	1121343.6	P92
1128419.3	1121399.0	P8	1128614.2	1121364.9	P51	1128454.6	1121318.1	P93
1128440.2	1121415.4	P9	1128600.3	1121385.3	P52	1128438.0	1121304.5	P94
1128475.5	1121384.6	P10	1128590.6	1121419.3	P53	1128467.7	1121275.1	P95
1128461.2	1121431.8	P11	1128560.1	1121381.6	P54	1128467.7	1121275.1	P96
1128491.6	1121405.6	P12	1128558.6	1121429.3	P55	1128503.0	1121248.2	P97
1128482.2	1121448.3	P13	1128548.6	1121391.8	P56			
1128513.0	1121422.2	P14	1128519.5	1121389.8	P57			
1128508.2	1121468.9	P15	1128520.0	1121381.7	P58			
1128531.5	1121432.7	P16	1128531.3	1121359.4	P59			
1128523.0	1121480.4	P17	1128539.5	1121349.3	P60			
1128540.5	1121474.6	P18	1128567.4	1121372.1	P61			
1128548.5	1121438.5	P19	1128521.71	1121412.03	P62			
1128577.9	1121462.3	P20	1128536.05	1121427.10	P63			
1128575.6	1121433.7	P21	1128515.0	1121403.9	P64			
1128618.0	1121449.0	P21'	1128508.0	1121409.6	P65			
1128617.7	1121427.8	P22	1128485.0	1121383.1	P66			
1128596.9	1121427.9	P23	1128477.0	1121370.1	P67			
1128658.6	1121435.6	P24	1128487.8	1121350.4	P68			
1128657.9	1121429.4	P25	1128517.0	1121372.0	P69			
1128656.8	1121421.4	P26	1128514.0	1121379.8	P70			
1128612.5	1121420.0	P27	1128507.4	1121325.0	P69			
1128606.7	1121412.5	P28	1128531.6	1121346.7	P70			
1128644.1	1121388.0	P29	1128529.3	1121299.8	P71			
1128654.6	1121404.3	P30	1128552.3	1121322.0	P72			
1128600.5	1121404.6	P31	1128552.8	1121278.5	P73			
1128620.2	1121368.7	P32	1128577.7	1121298.1	P74			
1128624.8	1121361.2	P33	1128575.6	1121255.7	P75			
1128637.1	1121377.3	P34	1128578.1	1121255.8	P76			
1128676.1	1121362.9	P35	1128450.4	1121357.9	P77			
1128658.3	1121345.5	P36	1128439.4	1121351.4	P78			
1128651.1	1121332.3	P37	1128437.7	1121347.3	P79			
1128623.5	1121359.5	P38	1128455.4	1121328.3	P80			
1128603.6	1121333.0	P39	1128474.7	1121307.5	P81			
1128635.6	1121303.8	P40	1128503.7	1121329.5	P82			
1128609.2	1121327.9	P41	1128521.6	1121307.7	P83			
1128587.4	1121348.2	P42	1128494.6	1121285.5	P84			
1128561.6	1121322.9	P43	1128514.3	1121264.7	P85			

# **CURADURÍA URBANA N° 2**

**MUNICIPIO DE SOGAMOSO**

**NIT 9.519.133-3**

## **RESOLUCION N°15759-2-19-1.000**

### **PORMEDIO DE LA CUAL SE APRUEBA UNA LICENCIA DE PARCELACION, Y MOVIMIENTO DE TIERRAS**

16 -. **Obligaciones del titular de la licencia:** Que según el Decreto 1077-15, artículo 2.2.6.1.2.3.6.el titular de la licencia debe cumplir con las siguientes obligaciones:

**Artículo 2.2.6.1.2.3.6. Obligaciones del titular de la licencia.** El Curador Urbano ó la autoridad encargada de estudiar, tramitar, y expedir licencias, deberá indicar al titular, el cumplimiento de las siguientes obligaciones:

1. Ejecutar las obras de forma tal que garantice la salubridad y seguridad de las personas, así como la estabilidad de los terrenos y edificaciones vecinas y de los elementos constitutivos del espacio público.
2. Cuando se trate de licencias de urbanización, ejecutar las obras de urbanización con sujeción a los proyectos técnicos aprobados y entregar y dotar las áreas públicas objeto de cesión gratuita con destino a vías locales, equipamientos colectivos y espacio público, de acuerdo con las especificaciones que la autoridad competente expida.
3. Mantener en la obra la licencia y los planos aprobados, y exhibirlos cuando sean requeridos por la autoridad competente.
4. Cumplir con el programa de manejo ambiental de materiales y elementos a los que hace referencia la Resolución 541 de 1994 del Ministerio de Medio Ambiente, para aquellos proyectos que no requieren licencia ambiental, o planes de manejo, recuperación o restauración ambiental, de conformidad con el **Decreto 1220 de 2005** o la norma que lo adicione, modifique ó sustituya.
5. Cuando se trate de licencias de construcción, solicitar el certificado de permiso de ocupación al concluir las obras de edificación en los términos que establece el artículo 53 del presente Decreto.
6. Someterse a una supervisión técnica en los términos que señalan las normas de construcción sismo resistentes, siempre que la licencia comprenda una construcción de una estructura de más de dos mil (2.000 m<sup>2</sup>) metros cuadrados de área.
7. Realizar los controles de calidad para los diferentes materiales estructurales y elementos no estructurales que señalan las normas de construcción sismo resistentes, siempre que la licencia comprenda la construcción de una estructura menor de a dos mil (2.000 m<sup>2</sup>) metros cuadrados de área.
8. Instalar los equipos, sistemas e implementos de bajo consumo de agua, establecidos en la **Ley 373 de 1997** o la norma que la adicione, modifique ó sustituya.
9. Dar cumplimiento a las normas vigentes de carácter nacional, municipal ó distrital sobre eliminación de barreras arquitectónicas para personas con movilidad reducida.
10. Dar cumplimiento a las disposiciones contenidas en las normas de construcción sismo resistente vigente.

17.-Que se debe dar aplicación a la reglamentación de la generación y disposición de residuos a que hace referencia la resolución 472-17 Ministerio De Medio Ambiente.

# **CURADURÍA URBANA N° 2**

**MUNICIPIO DE SOGAMOSO**

**NIT 9.519.133-3**

## **RESOLUCION N°15759-2-19-1.000**

### **PORMEDIO DE LA CUAL SE APRUEBA UNA LICENCIA DE PARCELACION, Y MOVIMIENTO DE TIERRAS**

18.-Que teniendo en cuenta las anteriores consideraciones el Curador Urbano N°2.

#### **RESUELVE**

**PRIMERO:** Aprobar el proyecto: PARCELACION y MOVIMIENTO DE TIERRAS, Conjunto "SANTA MARIA DEL CAMPO". de propiedad de: MARIA JOSEFA CAMARGO SUAREZ, Identificada con CC. N° 41.421.523 expedida en Bogotá D. C. predios localizados en la Vereda de Monquirá, identificados con matrícula inmobiliaria N° 095-149359, código catastral N° 000200011029000.

**SEGUNDO:** A la licencia le son inherentes y al Titular de la licencia le corresponde, cumplir las obligaciones contenidas en Artículo 2.2.6.1.2.3.6. *del Decreto 1077-15*

**TERCERO :** Dar cumplimiento a la resolución vigente 472 de 2017 emitida por el Ministerio De Medio Ambiente con el fin de que el constructor garantice la gestión de residuos.


**CUARTO:** Notificar el presente acto administrativo al titular de la presente y a los vecinos colindantes mediante aviso en un periódico de amplia circulación local o nacional, informando que contra el mismo proceden los recursos de reposición y apelación que podrán proponerse dentro de los diez (10) días siguientes a su notificación como lo ordena la Ley 1437-11.

**QUINTO:** La licencia una vez en firme tendrá una vigencia veinticuatro (24) meses, en el término que fija el Decreto 1197-16 Artículo 2.2.6.1.2.4.1 Vigencia de las licencias

#### **NOTIFIQUESE Y CUMPLASE**

Dada en Sogamoso a los diecisiete (17) días del mes de diciembre de 2.019

CURADURÍA URBANA N° 2



**RAFAEL HOMERO PINTO PINTO**  
Curador Urbano N°2 Sogamoso