

N:1.119.850

N:1.119.800

N:1.119.750

N:1.119.700

E:1.123.800

E:1.123.850

E:1.123.900

E:1.123.950

E:1.124.000

OCCIDENTE CALLEJUELA L = 13.24 ML  
CALLEJUELA  
LINEA RETROCESO CALLEJUELA

OCCIDENTE LOTE N° 5 L = 49.06 ML

LOTE 1 5164.94 m2

NORTE LOTE N° 3 A L = 145.50 ML


SUR LOTE N° 5 A L = 175.30 ML

LOTE 2 2300.43 m2

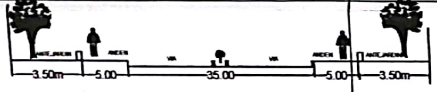
**CUADRO DE AREAS**

DESCRIPCION	AREA
AREA LOTE 1	5164.94 m2
AREA LOTE 2	2300.43 m2
AREA RETROCESO CRA 11	789.47 m2
AREA RETROCESO CALLEJUELA	13.70 m2
<b>AREA TOTAL</b>	<b>8268.54 m2</b>

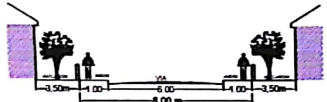
**LOCALIZACION**



Paramento : N° 395 - 18  
Suelo : Urbano  
Escritura No. 154 del 08-02-2018  
Notaria 2da de Sogamoso  
Matricula Inmobiliaria : 095-86483  
N° Catastral : 00-02-0005-1405-000



PERFIL - CARRERA 11 Sin escala



PERFIL - CALLEJUELA Sin escala

**APROBADO**

24 OCT 2018  
CURADURIA URBANA N° 2 Q  
BOGOTÁ  
*[Signature]*  
ARO RAFAEL H. PINTO PINTO  
N° 899-18

**CONVENCIONES**

- LOTE 1 (pentagon shape)
- LOTE 2 (diamond shape)
- VIAS (double line)
- AREA RETROCESO CRA 11 (hatched area)
- AREA RETROCESO CALLEJUELA (dashed line)

Contiene: PLANTA LOTE N° 4 A  
Elaboro:

levanto: *[Signature]*

Escala gráfica: 0m 10m 20m 30m 40m 50m  
Municipio: I. Piedad

Departamento: BOYACÁ  
Escala: 1 : 750  
Nombre Parcela: