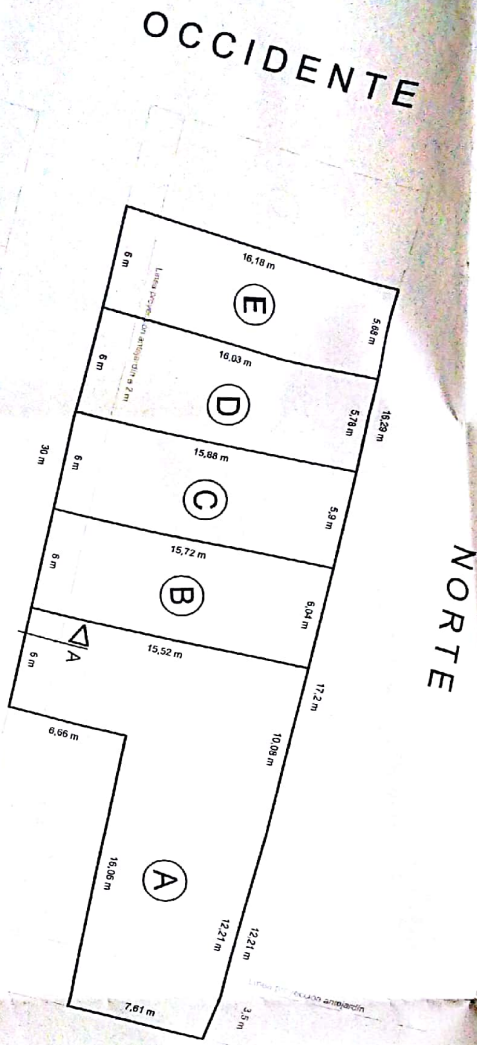
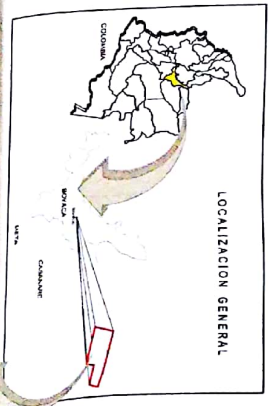


CUADRO DE AREAS	
LOTE A	A= 225,56 M2
LOTE B	A= 94,02 M2
LOTE C	A= 94,03 M2
LOTE D	A= 93,96 M2
LOTE E	A= 94,01 M2
TOTAL	A= 601,58 M2

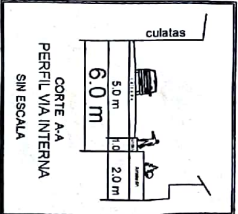
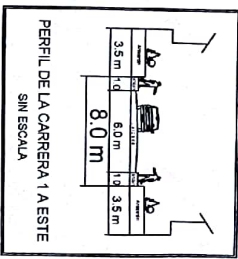


SUR

NORTE

CARRERA 1 A ESTE

ORIENTE



CONVENCIONES CUADRUPLA USIANA N° 2

PRENDO: [Symbol] PRENDO
 LINDEROS: [Symbol] LINDEROS
 CARRETERA: [Symbol] CARRETERA
 COTA: [Symbol] COTA
 CERCA DE PUAS: [Symbol] CERCA DE PUAS

10m

PROY. PAZ DEL H. PINTO PINTO
 N° 848-18

APROBADO
 09 OCT 2018
 SUBSECRETARÍA DE OBRAS PÚBLICAS

Proyecto: SUBDIVISION LOTE Cod. Catastral No. 01-02-0384-0033-000 Escritura No 1110 del 18-07-2006 Notaria 1 sogamoso NMI 095-152657	Contiene: LOTEO CUADRO DE AREAS LOCALIZACION	Propietarios: Leonor Riveros Gaitan Leonor Riveros Gaitan C.C. 5254483 Heriberto Tibaduz Torres C.C. 4167320	Diseño: Ing. Andres Eduardo Orduz N. M.P. 15228-300003 BYC	Digito: M.M.M. Reg. 083-1990	Plano: 1 de 1
MUNICIPIO DE SOGAMOSO BOYACA K 1 A ESTE 8 57 LOTE 1			Parametro: 1112-2017 Del 19-02-018	Fecha: 21-08-2018	Archivo: SOG 1-2-384-33