LOTEO EL YOPAL

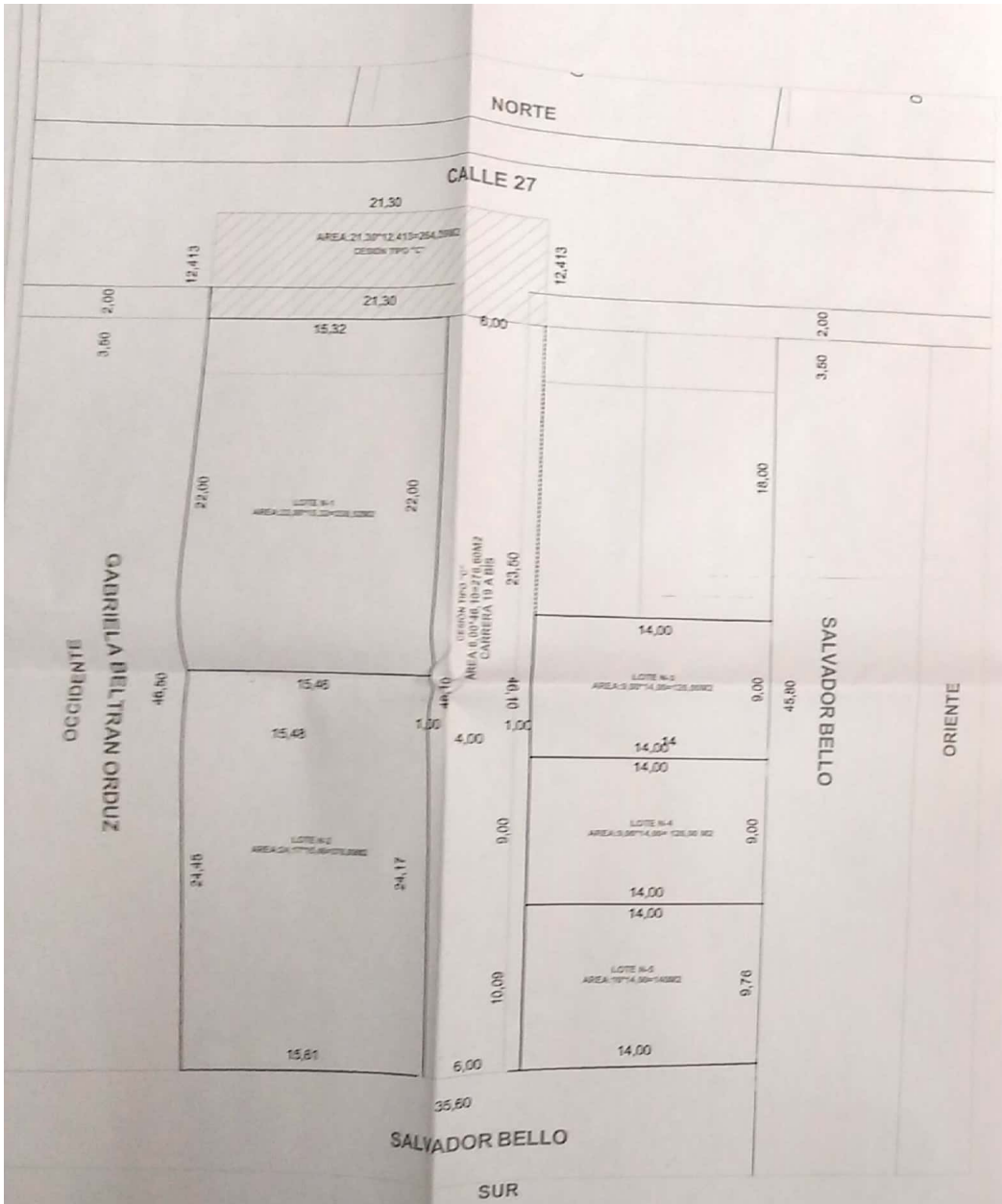

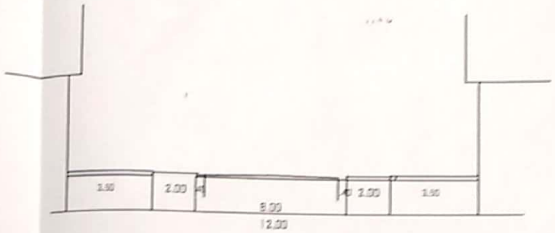

PERFIL VIAL CALLE 27



PERFIL VIAL CARRERA 19 A BIS

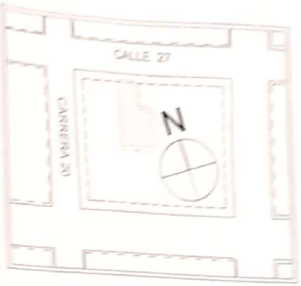

APROBADO
18 JUN 2018
CURADURIA URBANA N° 2
ARQUITECTO
9487-18

CUADRO DE AREAS	M2
AREA TOTAL DEL LOTE	1640,67 M2
AREA DE LOTE 1	338,52M2
AREA DE LOTE 2	370,09M2
AREA DE LOTE 3	126,00M2
AREA DE LOTE 4	126,00M2
AREA DE LOTE 5	140,00M2
AREA TOTAL DE CESION TIPO "C" CARRERA19 A BIS	276,60M2
AREA TOTAL DE CESION TIPO "C" CALLE27	264,39M2

ALBEYRO M GOMEZ P.
ARQUITECTO
ESPECIALISTA EN DISEÑO URBANO
CEL. 3133084935-arqalbe123@gmail.com

PROYECTO: PLANO DE LOTEO EL YOPAL	PROPIETARIO: MARIA HERMENCIA BELTRAN ORDUZ
DIRECCION: CALLE 27 19 07 VDA SATAME	CONTENIDO: PLANO DE LOTEO
DISEÑO: A3002013-74194600	Vo Bo PROPIETARIO: CC 41.774.929
DIBUJO: / ESCALA: 1:200	DIBUJO: ALBEYRO GOMEZ P. / PLANO: 1 DE 1

Scanned by CamScanner