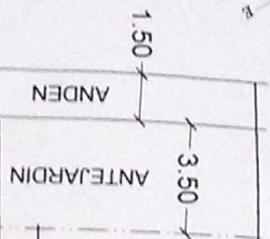
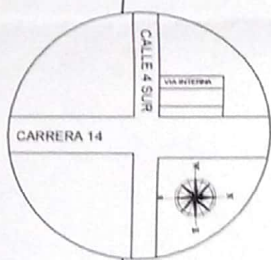




CALLE 4 SUR



CONSTRUCCION EXISTENTE




LOCALIZACION

CUADRO DE AREAS PREDIO

AREAS	M2
AREA TOTAL DEL PREDIO	343.67 M2
AREA LOTE 1	98.36 M2
AREA LOTE 2	81.84 M2
AREA LOTE 3	81.53 M2
AREA LOTE 4	82.14 M2

VIA INTERNA

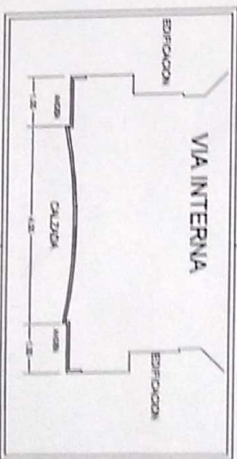
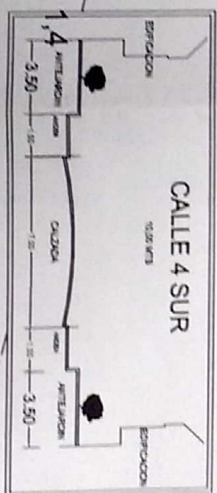
6.00



NORTE: URBANIZACION  
JOSE ANTONIO GALAN

ORIENTE: LUIS CORREDOR

PERFIL VIAL



CARRERA 14

APROBADO

18 MAY 2018

RMI

TOPOGRAFIA

PROYECTO:  
SUBDIVISION

UBICACION: CALLE 4 SUR, CARRERA 14, MUNICIPIO DE BOGOTÁ, BOGOTÁ

LEYANTE:

BOGOTÁ ALCALDE: JOSE ANTONIO GALAN  
LICENCIADO EN TOPOGRAFIA: 01-1-3092

CONTIENE:

PLANTA GENERAL DE LOTEOS  
CUADRO DE AREAS  
PERFIL VIAL  
LOCALIZACION

FECHA:

07-05-2018

ESCALA:

1:.....150

COD. CATASTRAL: 010104610004000

MATRICULA INMUEBLES: 095: 124945

PROPIETARIO:

ROSA SANABRIA Y OTROS

PLANO:

Nº 395-18 DE 1