CUADRO DE AREAS

PREDIO N°	AREA M2		
01			423.13
02			344.90
03			172.68
04			345.02
05	RETROCESO VIA	145.33	616.59
	VIA PAETONAL	471.26	
TOTAL			1902.32
N° MATRICULA	095-71695		
CODIGO CATASTRAL	157590001000428830 00		
ESCRITURA 3700 DE 28 DE DIC. DE 2012 NOT. SEG.			
PARAMENTO N°227-17 FECHA : MARZO 29 DE 2017			

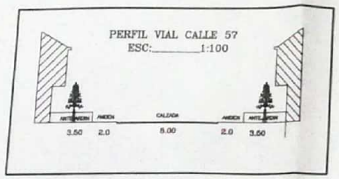



LOCALIZACION

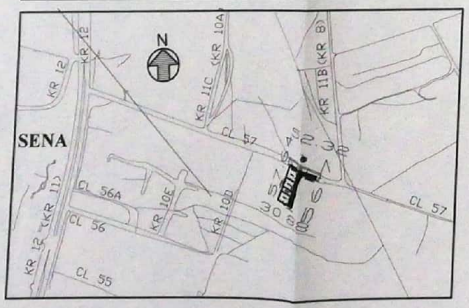

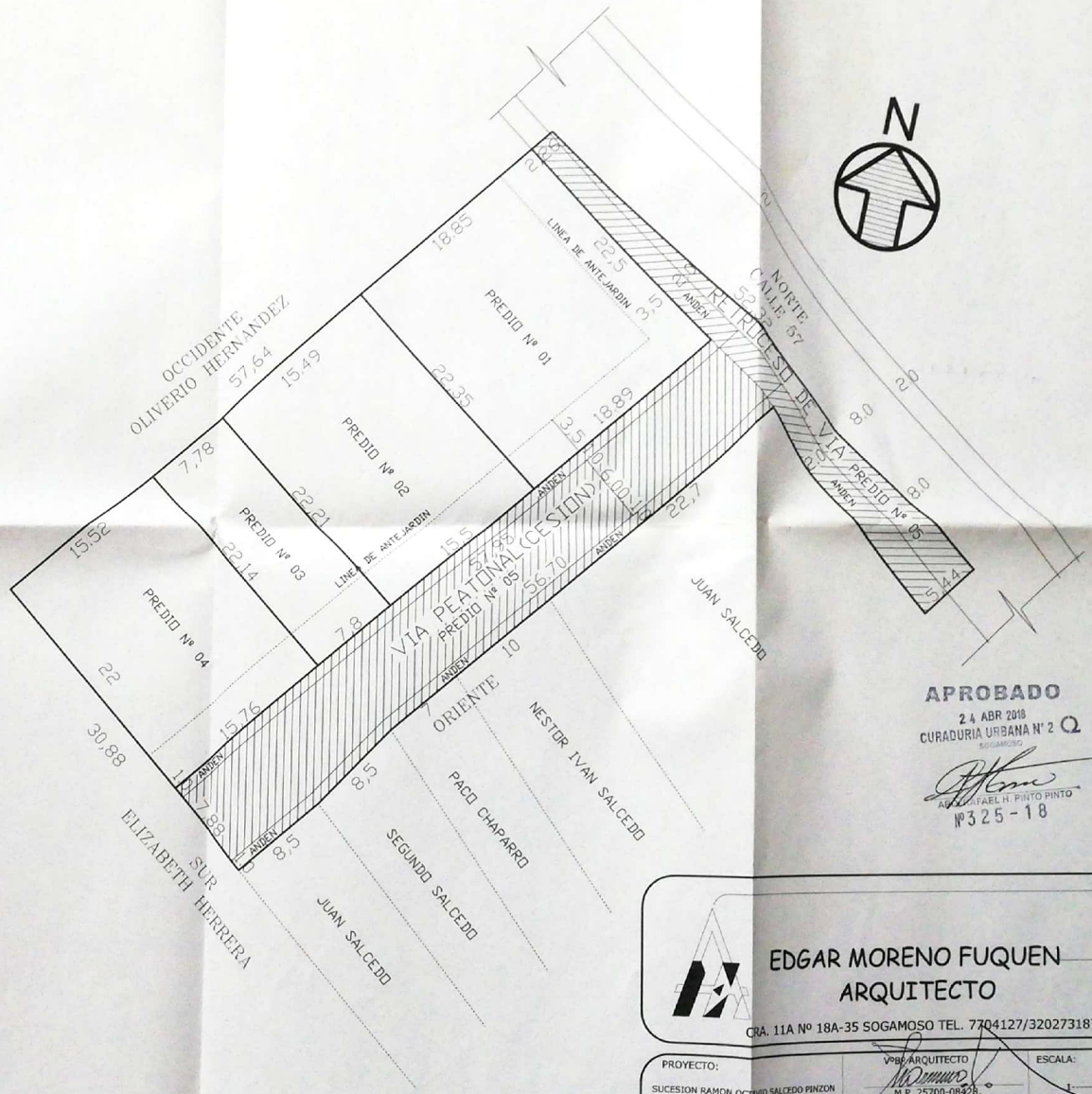

APROBADO
24 ABR 2018
CURADURIA URBANA N° 2
SOGAMOSO
ARQ. RAFAEL H. PINTO PINTO
N°325-18

EDGAR MORENO FUQUEN
ARQUITECTO
CRA. 11A Nº 18A-35 SOGAMOSO TEL. 7704127/3202731873

PROYECTO: SUCESION RAMON OCTAVIO SALCEDO PINZON	V°B° ARQUITECTO M.P. 25700-08428.	ESCALA: 1:250
DIRECCION CALLE 57 CON CARRERA 11 B	PROPIETARIO: NESTOR IVAN SALCEDO HERRERA Y OTROS	FECHA: MARZO DE 2018
CONTIENE: CUADRO GENERAL DE AREAS; SUBDIVICION DEL PREDIO; PERFIL VIAL CALLE 57; PERFIL VIAL VIA EN CESION; LOCALIZACION	DIBUJÓ: HEMAC OBRAS CIVILES	PLANO Nº: 1/1

Escaneado con CamScanner