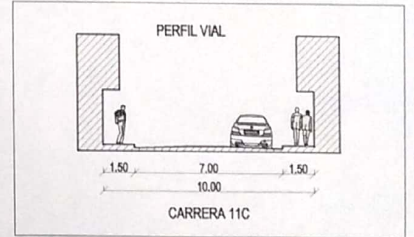
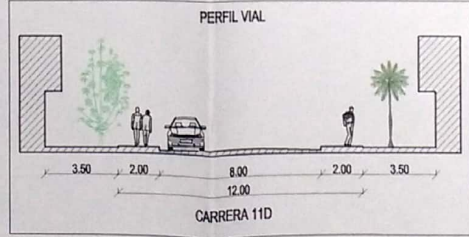
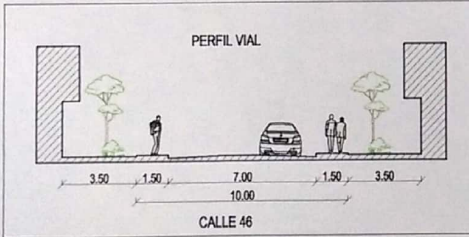


**APROBADO**  
 10 ABR 2018  
 CURADURIA URBANA N° 2 Q  
 SOGAMOSO  
 ARQ. RAFAEL H. PINTO PINTO  
 # 255-18



DATOS DEL LOTE	
ESCRITURA	1898 DE 16-08-2016 NOTARIA SEGUNDA DE SOGAMOSO
PARAMENTO	008-17 del 01-02-2017
FOLIO DE MATRICULA INMOBILIARIA	095-64602
CODIGO CATASTRAL	010203260002000

CUADRO DE AREAS	
AREA LOTE 1	229.35 m <sup>2</sup>
AREA LOTE 2	72.30 m <sup>2</sup>
AREA LOTE 3	72.00 m <sup>2</sup>
AREA LOTE 4	72.00 m <sup>2</sup>
AREA LOTE 5	866.80 m <sup>2</sup>
AREA DE SECCION VIAL	262.75 m <sup>2</sup>
AREA TOTAL LOTE	1575.20 m <sup>2</sup>





**MARTINEZ. CO.**  
 ARQUITECTOS & ASOCIADOS

DISEÑO: ARQ. RAFAEL MARTINEZ MAT. 25700-41670 CND.	PROPIETARIO: GONZALO DE JESUS RIOS VARGAS
PROYECTO: SUBDIVISION CARRERA 11D CON CALLE 46 SOGAMOSO - BOYACA	CONTIENE: PLANTA DE PRIMER PISO PLANTA DE SEGUNDO PISO
DIGITO:  Tel 7 76 62 75	ESCALA: 1:200 FECHA: MARZO 2018
PLANO No. 1/1	