

CUADRO DE AREAS

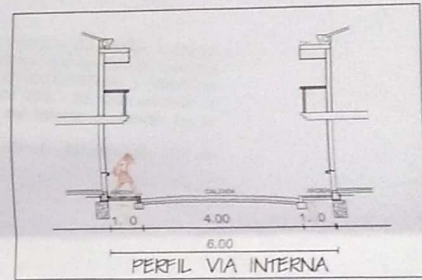
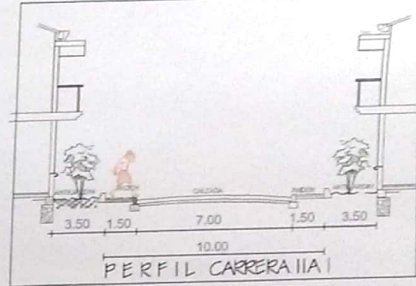
LOTE	AREA	M ²
1	585,55	M ²
2	214,70	M ²
3	218,51	M ²
4	213,18	M ²
VIA INTERNA(LOTE 5)	386,69	M ²
AREA TOTAL	1618,63	M ²

DATOS DEL PREDIO

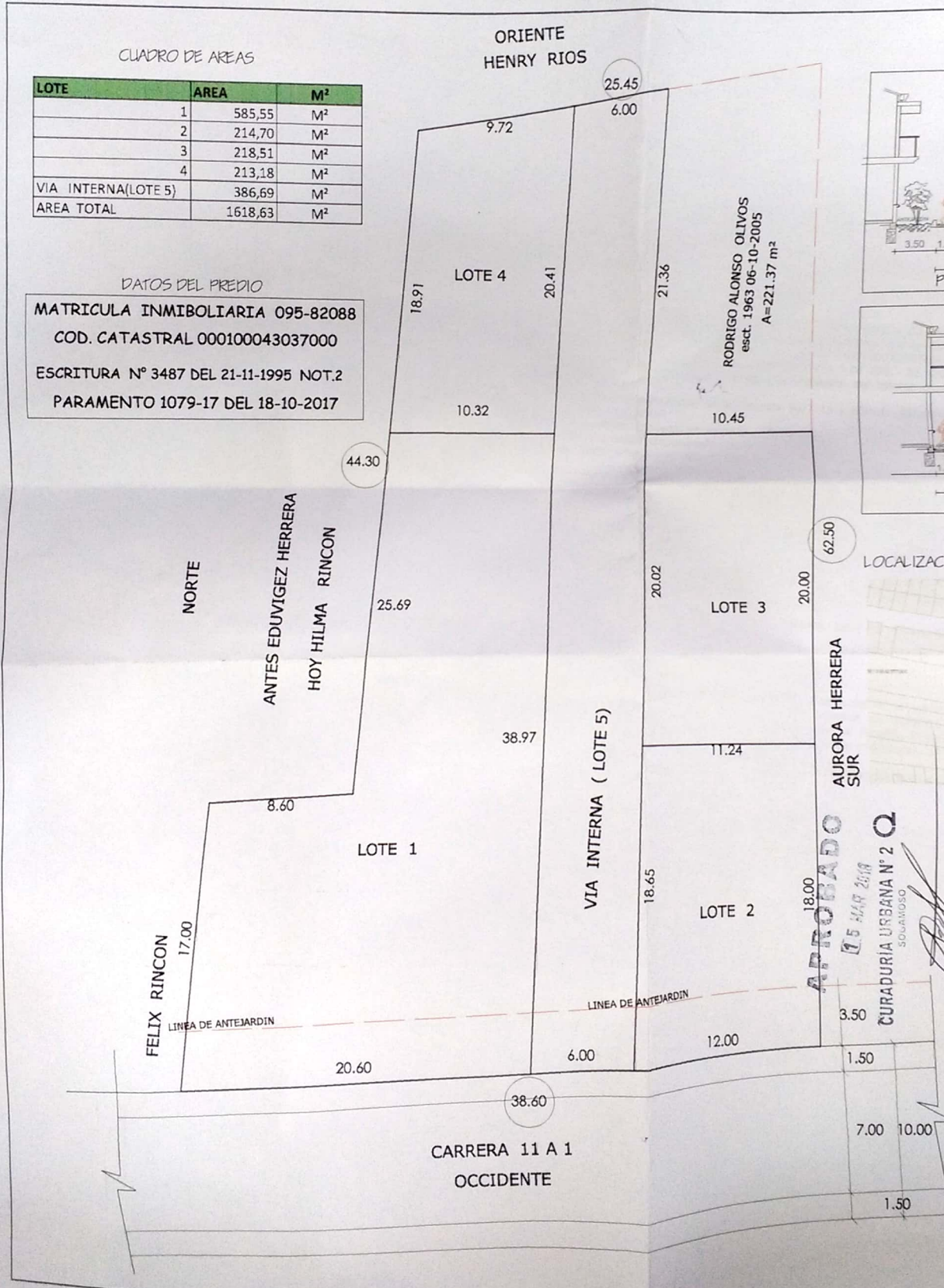
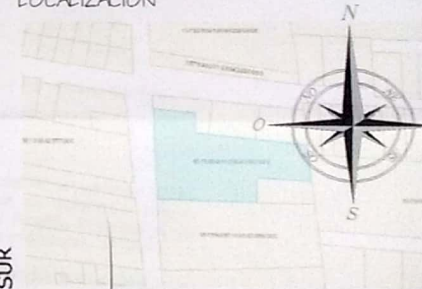
MATRICULA INMIBOLIARIA 095-82088
 COD. CATASTRAL 000100043037000
 ESCRITURA N° 3487 DEL 21-11-1995 NOT.2
 PARAMENTO 1079-17 DEL 18-10-2017

ORIENTE
HENRY RIOS

PERFILES VIALES



LOCALIZACION



RODRIGO ALONSO OLIVOS
 esc. 1963 06-10-2005
 A=221.37 m²

APROBADO
 15 MAR 2018
 CURADURIA URBANA N° 2 Q
 SOLAMOSO

ARQ. FRANCISCO H. PINTO PINTO
 N° 1991-18

EDGAR MORENO FUQUEN
 ARQUITECTO

C.P.A. 11A N° 104-05 (06/06/2010) TEL. 3202731891

PROYECTO: SUBDIVISION
 LOCALIZACION: CARRERA 11 A 1, PUNTO BELLA
 TITULO: SUBDIVISION

ESCALA: 1:500