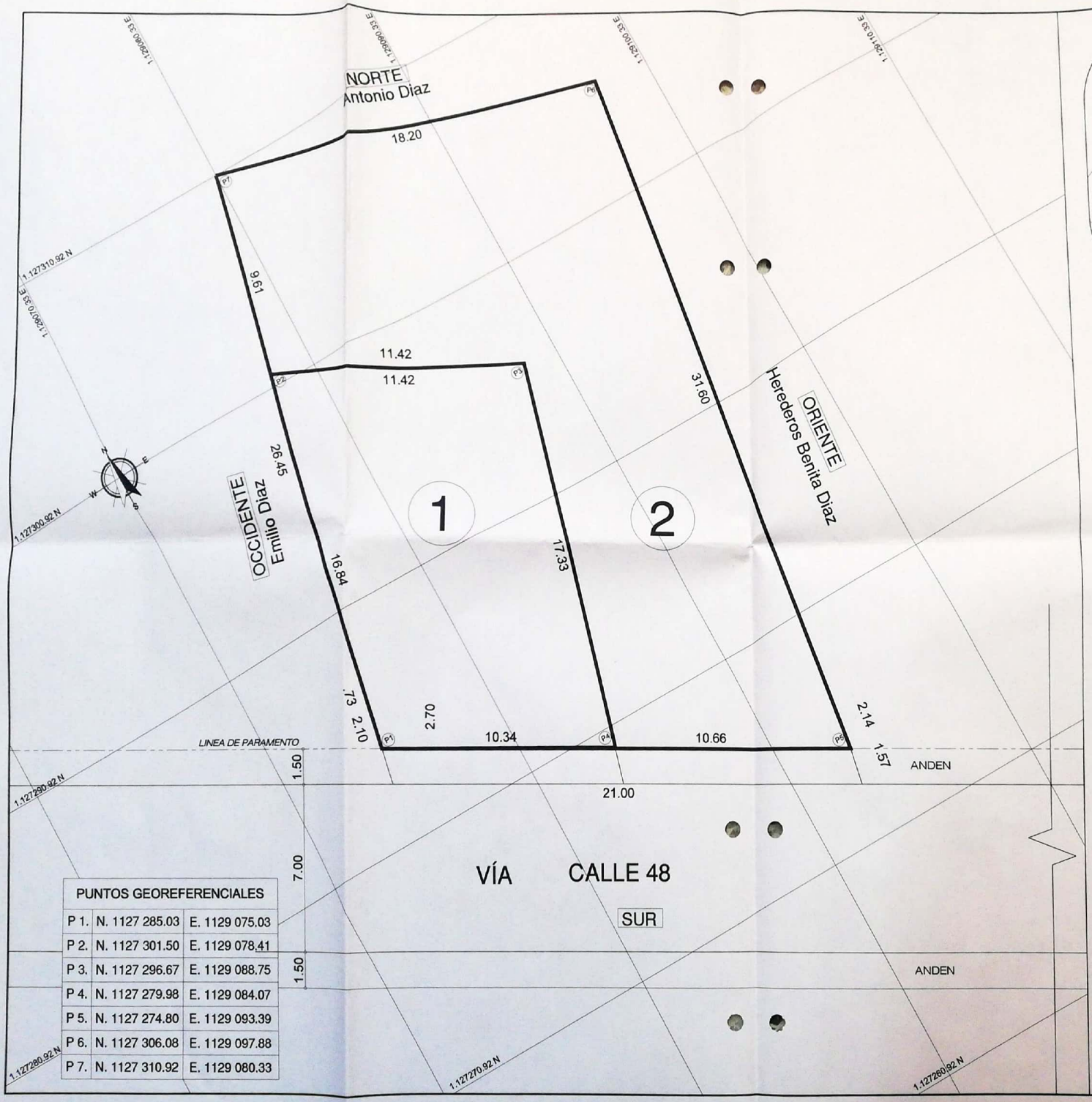

PUNTOS GEOREFERENCIALES		
P 1.	N. 1127 285.03	E. 1129 075.03
P 2.	N. 1127 301.50	E. 1129 078.41
P 3.	N. 1127 296.67	E. 1129 088.75
P 4.	N. 1127 279.98	E. 1129 084.07
P 5.	N. 1127 274.80	E. 1129 093.39
P 6.	N. 1127 306.08	E. 1129 097.88
P 7.	N. 1127 310.92	E. 1129 080.33

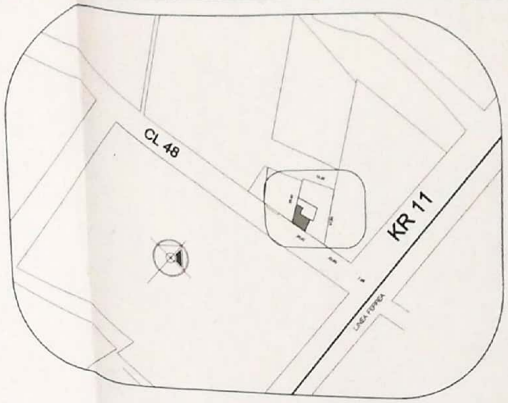

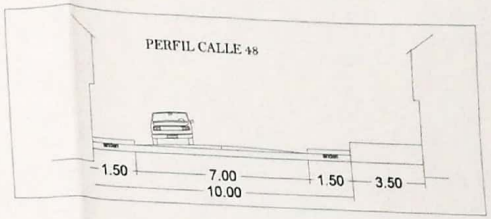

CUADRO DE AREAS		
LOTES	PROPIETARIOS	M2
1	JOSE DEL CARMEN DIAZ BARRERA ELSA MARINA PLAZAS DE DIAZ	180.67 M2
2	JOSE DEL CARMEN DIAZ BARRERA ELSA MARINA PLAZAS DE DIAZ	369.33 M2
AREA TOTAL LOTE = 550.00 M2		
MATRICULA INMOBILIARIA : 095-9901		
CODIGO CATASTRAL : 01-02-0297-0040-000		
ESCRITURA : Nº 1817 NOTARIA 3		
PARAMENTO : Nº 668 - 18		

CONVENCIONES
LOTE
LINEA DE PARAMENTO
LINEA DE SERVIDUMBRE
VIA DE LA Cll. 48

APROBADO
21 MAR 2019
CURADURIA URBANA N° 2
SOGAMOSO
CAROL RAFAEL H. PINTO PINTO
157 59 2-19-0219

DIANA LEONOR DIAZ PLAZAS
INGENIERO CIVIL U.M.N.G.
DISEÑO SISMO RESISTENTE NSR/10
E-mail: diana_leo26@hotmail.com - Cel. 320 89 6581 - Sogamoso - Boyacá
INGENIERIA CIVIL DIANA L. DIAZ M.P. 25202-290063 CND

PROYECTO	ARQUITECTO	FECHA
SUBDIVISION		Noviembre/2018
PROPIETARIO JOSE DEL CARMEN DIAZ BARRERA C.C.No. 9515921 Sogamoso ELSA MARINA PLAZAS DE DIAZ C.C.No. 46352259 Sogamoso	LOCALIZACIÓN CALLE 48 N° 11 - 36 Municipio de Sogamoso (Boyaca)	DIBUJÓ: J. C. A. M.
	LEVANTO INGENIERO CIVIL U.M.N.G. DIANA LEONOR DIAZ P. MAT PROF 25202 -290063 CND	ESCALA 1:100
CONTIENE PLANTA DE LOTEO CUADRO DE AREAS LOCALIZACION		PLANO N° 1/1

Scanned by CamScanner