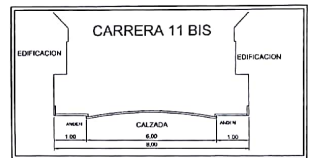



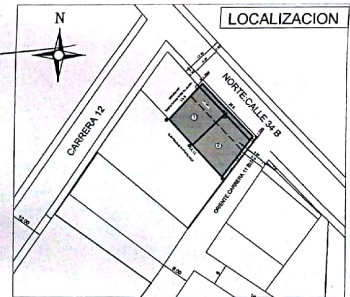
GEOREFERENCIACION		
PUNTO	X	Y
1	1'128.223,76	1'126.235,68
2	1'128.231,16	1'128.228,08
3	1'128.238,36	1'126.220,68
4	1'128.230,58	1'126.210,48
5	1'128.222,18	1'126.219,44
6	1'128.215,45	1'126.226,61
7	1'128.224,57	1'126.236,57
8	1'128.239,20	1'126.221,78



CUADRO DE AREAS

AREAS	M2
AREA TOTAL LOTE	296,71 M2
AREA UTIL. LOTE	268,50 M2
AREA LOTE 1	125,40 M2
AREA LOTE 2	142,10 M2
AREA RETROCESO VIAS	28,21 M2

APROBADO
05 DIC 2018
CURADURIA URBANA N.º 20
[Signature]
AR. F. RAFAEL H. PINTO PINTO
N.º 1058 18



CONVENCIONES	
	AREA PARA VIAS
	LINEA DE CONSTRUCCION
	LINDERO

 DAGOBERTO GONZALEZ PICO ARQUITECTO N.º P. A. 27591000-9395042 CALLE 18 N.º 11-78, SOGAMOSO C.E.L. 312 354928	PROYECTO: SUBDIVISION REVISOR: DAGOBERTO GONZALEZ PICO	LOCALIZACION: CALLE 34 B No 11-195 MUNICIPIO DE SOGAMOSO	PROPIETARIO: AREA NELLE FANSEQUE ESPINACHEZ C.E. 31252028 de So.	CODIGO CATASTRAL: 309100014982000 MATRICULA INMOBILIARIA: 055-134756	CONTIENE: PLANTA GENERAL LOCALIZACION - CUADRO DE AREAS	DIGITO: AutoCAD2010 ESCALA: 1:125 FECHA: NOV-2018	SOFTWARE: AutoCAD2010 PLANO: 1/1
------------------------------------------------------------------------------------------------------------------------------	-----------------------------------------------------------	-------------------------------------------------------------	---------------------------------------------------------------------	-------------------------------------------------------------------------	------------------------------------------------------------	---------------------------------------------------------	-------------------------------------