

# CURADURÍA URBANA N° 2

MUNICIPIO DE SOGAMOSO

NIT 74.337.072-7

Sogamoso, 09 de noviembre de 2018.


## Certificación

El señor Curador Urbano N° 2 de la ciudad de Sogamoso, certifica que el 01 de noviembre de 2018, se otorgó la licencia de construcción N° 936-18 con la resolución N° 936-18 por la cual se concede la licencia de construcción modalidad: Obra Nueva. A nombre de **MARIA ANGELA MORENO DE BALLESTEROS**. Que a la fecha no se presentaron recursos de reposición o apelación a la licencia y su resolución por lo que la misma se encuentra **EJECUTORIADA** desde el 09 de noviembre de 2018.

La presente se emite por solicitud del interesado.

Atentamente,

CURADURIA URBANA N° 2   
SOGAMOSO

  
ARQ. RAFAEL H. PINTO PINTO

**RAFAEL H. PINTO PINTO**

**Curador urbano N°2**

Elaboró: Johana Torres.

CARRERA 11 N° 15-50 PASAJE PLAZA SEIS DE SEPTIEMBRE OFICINA 106 TEL. 771-7412

[Curaduria2sogamoso@hotmail.es](mailto:Curaduria2sogamoso@hotmail.es)

# CURADURÍA URBANA N° 2

MUNICIPIO DE SOGAMOSO

NIT 74.337.072-7

RESOLUCION No. 936-18

POR LA CUAL SE CONCEDE LICENCIA DE CONSTRUCCION

El Curador Urbano N° 2 del Municipio Sogamoso  
En uso de sus facultades legales y en especial las conferidas por el Decreto  
1077-15 y  
**CONSIDERANDO**

1. Que: MARIA ANGELA MORENO DE BALLESTEROS en su calidad de propietario(s) del predio identificado con CC. N° 010200840007000 Matricula(s) Inmobiliaria(s) N° 095-2119, área de lote 289.00 m<sup>2</sup> presento en esta Curaduría, proyecto para solicitud de licencia Urbanística Modalidad: Obra Nueva, predio localizado en la CARRERA 10 N° 14-41 esta ciudad.
2. Que recibida la solicitud se procedió a abrir el expediente con radicado N° 1080-18 de fecha 16 de octubre de 2018 y se da iniciación del trámite contenido en la normatividad vigente.
3. Que el procedimiento establecido en el Decreto 1077-15 y el acuerdo 029 de 2016 se cumplió a cabalidad.
4. Que en curso del procedimiento se revisó el cumplimiento de los requisitos de Ley. Esta Curaduría, dando cumplimiento a lo reglado en el art 30 de la Ley 400/1997, lo referente a la revisión de los diseños estructurales, ha sido adelantada por profesionales idóneos y que cumple con los requisitos fijados en el citado artículo, así como las normas colombianas de diseño y construcciones sismo resistentes NSR-10. Y cuenta con disponibilidad de servicios públicos.
5. Que las licencias antes mencionadas tienen plena vigencia, pero se hace necesaria su ratificación por el presente acto administrativo.

En mérito de lo expuesto, el curador urbano 2 de Sogamoso,

## RESUELVE:

**PRIMERO:** Conceder licencia de construcción 936-18 de fecha 01 de noviembre de 2018, otorgada a MARIA ANGELA MORENO DE BALLESTEROS Modalidad: Obra Nueva, Construcción comercial primer piso: tres locales comerciales, dos baños.

**SEGUNDO:** Contra la presente Resolución, proceden los recursos de reposición ante la Curaduría Urbana N° 2 de Sogamoso y el de apelación ante el Alcalde Municipal o su delegado; según lo establece el Artículo 76 del Código Administrativo. Los recursos de reposición y apelación deberán interponerse por escrito en la diligencia de notificación personal, o dentro de los diez (10) días hábiles siguientes a ella, o a la notificación por aviso, o al vencimiento del término de publicación, según el caso.

**TERCERO:** La licencia de construcción, una vez en firme, tendrá una vigencia de veinticuatro (24) meses, en los términos del Decreto 1077-15. Artículo 2.2.6.1.2.4.1.

**CUARTO:** Al titular de la licencia le corresponde, cumplir las obligaciones contenidas en el decreto 1203-17, artículo 2.2.6.1.2.3.6. y cumplir con la supervisión técnica independiente por superar los 2.000 m<sup>2</sup> de área construida, de acuerdo a la ley 1796 de 2016.

## NOTIFÍQUESE Y CÚMPLASE


CURADURIA URBANA N° 2

Dada en Sogamoso, a los cero-un (01) días del mes de noviembre de 2018.



**RAFAEL HOMERO PINTO PINTO**

Curador Urbano N° 2  
C/c: Paquete Técnico



# CURADOR URBANO N° 2 RAFAEL HOMERO PINTO PINTO

CARRERA 11 N° 15-50 OFICINA 106  
PASAJE COMERCIAL SEIS DE SEPTIEMBRE  
TELEFONO 7717412



## DATOS GENERALES

15 759 1 11 2018  
Departamento Municipio Dia Mes Año

## IDENTIFICACIÓN DE LA LICENCIA

Numero de Licencia 936-18  
Objeto del Trámite Inicial  
Tipo de Trámite Licencias\_Urbanisticas  
Tipo de Licencia Construcción  
Modalidad Obra Nueva

## INFORMACIÓN SOBRE EL PREDIO

Codigo Catastral 010200840007000  
Dirección CARRERA 10 N° 14-41  
Barrio CENTRO  
Area de Construcción 87.20 Metros<sup>2</sup>  
Numero de Pisos 1  
Matricula Inmobiliaria 095-3119  
Numero del Paramento 694-18 Fecha Expedición 22/10/2018

## INFORMACIÓN DEL TITULAR

Propietario MARIA ANGELA MORENO DE BALLESTEROS  
Cedula o Nit del Titular 24113459

## OBSERVACIONES

Construcción comercial primer piso: tres locales comerciales, dos baños. Según planos aprobados. vigencia: veinticuatro (24) meses  
E/eliana.

CURADURIA URBANA N° 2  
SUCUMBIO

ARQ. RAFAEL H. PINTO PINTO  
ARQ. RAFAEL HOMERO PINTO PINTO

CURADOR URBANO No 2



MUNICIPIO DE SOGAMOSO

MACROPROCESO: GESTION DE DESARROLLO FISICO E INFRAESTRUCTURA  
PROCESO: GESTION DEL CONTROL DEL DESARROLLO FISICO



NIT:891.855.130-1

CÓDIGO: MGI-02-02-F-01	CERTIFICADO DE PARAMENTO	FECHA 2017/09	VERSIÓN: 6
---------------------------	--------------------------	------------------	------------

PARAMENTO N°: 694-18 FECHA DE EXPEDICION: 22-10-2018 RECIBO DE CAJA N°: 000851

PROPIETARIO: ANGELA MORENO DE BALLESTEROS

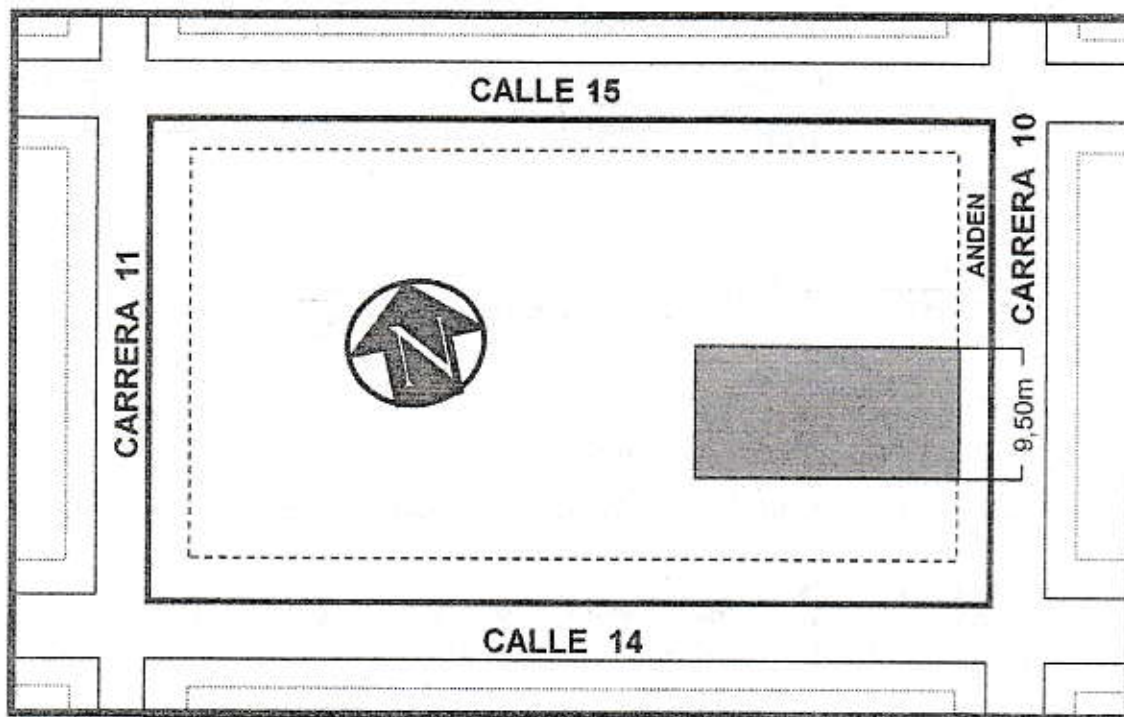
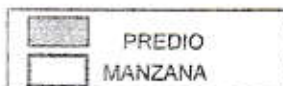
Ubicación: CARRERA 10 CON CALLE 14

Sector normativo:

28

Suelo:

URBANO



VER NORMATIVA AL RESPALDO

Tipo	No	Frente	perfil vial	Voladizo	Antejardín	Andenes	Calzada	Z. Verde	Retrosesos	
Cr	10	9,50m	12,00m	0,80m	0,00m	2,40m	7,00m	0,00m	E.0,00m	W.0,00m
CI									N.	S.

**NOTA:** ESTE PARAMENTO QUEDA SUJETO A LAS DISPOSICIONES DEL ACUERDO 029 DEL 28 DE DICIEMBRE DE 2016 (consulta [pot.Sogamoso.org](http://pot.Sogamoso.org)) PRESENTAR PLANOS A LAS CURADURIAS DEBIDAMENTE FIRMADOS, POR EL PROPIETARIO, ARQUITECTO E INGENIERO. SEGUIR ESTACAS DE DEMARCACION.  
 LA EXPEDICION DEL PARAMENTO NO IMPLICA PRONUNCIAMIENTO ALGUNO SOBRE LINDEROS DE UN PREDIO, LA TITULARIDAD DE SU DOMINIO, NI LAS CARACTERISTICAS DE SU POSESION.  
 ESTE PARAMENTO ES VALIDO POR SEIS (6) MESES. CONSERVAR COPIA EN EL SITIO DE LA OBRA  
 SI EL PREDIO FORMA PARTE DE UN CONJUNTO DE VIVIENDA O URBANIZACION APROBADA DEBERA AJUSTARSE A LA VOLUMETRIA DEL CONJUNTO.  
 PARA CUALQUIER CLASE DE LICENCIA URBANISTICA SE DEBE TENER EN CUENTA LAS DISTANCIAS MINIMAS DE SEGURIDAD CONTENIDAS EN LA RESOLUCION N° 90708 DE AGOSTO 30 DE 2013 (RETIE)

Escritura N° 1533 Fecha: 15-10-1979 Notaria: SEGUNDA DE SOGAMOSO

Folio Matrícula Inmobiliaria: 095- 3119 Código Catastral: 010200840007000

OBSERVACIONES:



NIT: 891.855.130-1

S.G.C.

<b>CÓDIGO:</b> MGI-02-02-F-01	<b>CERTIFICADO DE PARAMENTO</b>	<b>FECHA</b> 2017/09	<b>VERSIÓN:</b> 6
----------------------------------	---------------------------------	----------------------	-------------------

**SECTOR NORMATIVO 28**

<b>CLASIFICACION DEL SUELO</b>	<b>SUELO URBANO</b>	
<b>TRATAMIENTO</b>	Renovación Urbana	
<b>AREA DE ACTIVIDAD</b>	Múltiple	
<b>ÁREA DE CESIÓN (obligatoria para espacio público)</b>	No Aplica	
<b>INDICE DE OCUPACION</b>	No Aplica	
<b>EDIFICABILIDAD</b>	Inicial	Hasta 12 Pisos
	Con Compensación	Máximo 20 pisos

Rango de altura Max	Tamaño Mínimo de predio	Frente mínimo	Perfil vial mínimo	Aislamiento posterior	Aislamiento Lateral	Retrosesos / fachada	
						Frontal	Posterior
Hasta 2 pisos	N. A.	N. A.	6,00 m	3,00 m*	N. A.	N. A.	N. A.
Hasta 3 pisos	72 m2	6,00 m	8,00 m	3,00 m*	N. A.	N. A.	N. A.
Hasta 4 pisos	100 m2	6,00 m	8,00 m	3,00 m*	N. A.	N. A.	N. A.
Hasta 5 pisos	150 m2	8,00 m	8,00 m	3,00 m	N. A.	N. A.	N. A.
Hasta 6 pisos	200 m2	8,00 m	10,00 m	3,00 m	N. A.	2,00 m	N. A.
De 7 a 8 pisos	250 m2	10,00 m	12,00 m	4,00 m	2,00 m	2,00 m	2,00 m
De 9 a 10 pisos	300 m2	12,00 m	14,00 m	4,00 m	2,50 m	2,50 m	2,50 m
De 11 a 12 pisos	450 m2	15,00 m	14,00 m	4,00 m	3,00 m	3,00 m	3,00 m
De 13 a 15 pisos	700 m2	20,00 m	18,00m	4,00 m	3,50 m	3,50 m	3,50 m
De 16 a 20 pisos	1000 m2	25,00 m	20,00m	4,00 m	4,00 m	4,00 m	4,00 m

ES AISLAMIENTO POSTERIOR DEBE GENERARSE POR EL ANCHO DE PREDIO

<b>REGIMEN DE USOS</b> REMITIRSE AL ACUERDO 029 DE 2016 (POT) ART. 135 Y SUBSIGUIENTES	<b>Principal</b>	Comercio G1, G2
	<b>Complementario</b>	Residencial/Industrial G1/Institucional G1, G2, G3
	<b>Restringido</b>	Comercio G3B/Industrial G2
	<b>Prohibido</b>	Comercio G3A/Industrial G3, G4
<b>VOLADIZO</b>	Máximo 0,80m, sin superar 1/3 parte del ancho de anden cuando no exista antejardín.	
<b>ESTACIONAMIENTOS</b>	Cumplir con el art. 150 del acuerdo 029 de 2016 (POT)	
<b>SEMISOTANO Y SOTANO</b>	Se permiten sobre vías secundarias con manejo de antejardines y tratamientos de espacio público	
<b>ALTILLO</b>	Se permite a partir del 6 piso	

NOTA1: DEL INDICE DE OCUPACIÓN MÁXIMO (I.O.M): ES EL PORCENTAJE O FRACCIÓN PERMITIDO SOBRE EL ÁREA NETA URBANIZABLE DEL PREDIO, PARA SER OCUPADO CON AREAS DURAS CUBIERTAS (Cb) Y AREAS DURAS DESCUBIERTAS (Db); LAS DEMÁS SE CONSIDERAN AREAS VERDES PARA USO AGROPECUARIO O RECREATIVO EN SUELOS RURALES O SUBURBANOS Y DE ORNATOS EN SUELOS URBANOS, EN ANTEJARDINES, PATIOS INTERIORES O AISLAMIENTOS POSTERIORES O LATERALES.

FÓRMULA: I. O. = AREAS DURAS CUBIERTAS: (Cb) + AREAS DURAS DESCUBIERTAS: (Db)/ÁREA NETA URBANIZABLE DEL LOTE

NOTA2: EN EL ANTEJARDÍN DEBE CONTEMPLARSE LA PREVISIÓN DE ÁREA PARA LA SIEMBRA DE UN ÁRBOL, POR CADA 6m DE FRENTE. CONSULTAR CON LA OFICINA DE GESTION DEL RIESGO Y AMBIENTE

NOTA 3: SI EL PREDIO FORMA PARTE DE UN CONJUNTO DE VIVIENDA O URBANIZACIÓN APROBADA DEBERÁ AJUSTARSE A LA VOLUMETRÍA DEL CONJUNTO.

NOTA 4: PARA DISEÑO Y CONSTRUCCION DE ANDENES DEBE CUMPLIR CON LA CARTILLA DE ESPACIO PUBLICO DECRETO 242 DE 2008 O LA NORMA QUE LO SUSTITUYA.

NOTA 5: EL RANGO DE ALTURAS CONTEMPLA ALTURAS MÁXIMAS DE EDIFICABILIDAD QUE PUEDEN SER OBJETO DE COMPENSACIONES POR MAYOR ALTURA Y CON DESTINO A ESPACIO PÚBLICO.

NOTA 6: LOS AISLAMIENTOS POSTERIORES PUEDEN PAREARSE CON DESARROLLOS EXISTENTES EN ALTURAS NO SUPERIORES A 4 PISOS. EL AISLAMIENTO LATERAL PUEDE EMPATARSE CON DESARROLLOS EXISTENTES EN SECTORES DE CONSOLIDACIÓN URBANÍSTICA.

NOTA 7: ALTILLO: SE CONSIDERA ALTILLO AL REMATE DE LA EDIFICACIÓN, EL CUAL DEBERÁ OCUPAR HASTA EL 50% DEL ÁREA DEL PISO INMEDIATAMENTE INFERIOR Y DEBERÁ ESTAR RETROCEDIDO SOBRE EL FRENTE (O LOS FRENTE) DEL PREDIO, EN CUANTO AL USO ESTE DEBE DERIVARSE COMO UN COMPLEMENTO DEL PISO INMEDIATAMENTE ANTERIOR, EN CASO DE CREAR UNIDADES INDEPENDIENTES SE CONSIDERA COMO UN PISO ADICIONAL.

NOTA 8: CUALQUIER DUDA SE ACLARARÁ EN ESTE DESPACHO.