

CURADURÍA URBANA N° 2
MUNICIPIO DE SOGAMOSO
NIT 74.337.072-7


Sogamoso, 03 de julio de 2018


Certificación

El señor Curador Urbano N° 2 de la ciudad de Sogamoso, certifica que el 18 de junio de 2018, se otorgó la licencia de Subdivisión N° 518-18, con la resolución N° 518-18. A nombre de **JAIME CHAPARRO RODRIGUEZ Y OTROS**. Que a la fecha no se presentaron recursos de reposición o apelación a la licencia y su resolución por lo que la misma se encuentra **EJECUTORIADA** desde el 03 de julio de 2018.

La presente se emite por solicitud del interesado.

Atentamente,

CURADURIA URBANA N° 2 
SOGAMOSO



ARQ. RAFAEL H. PINTO PINTO

RAFAEL H. PINTO PINTO

Curador urbano N°2

Elaboró: Johana Torres.

CURADURÍA URBANA N° 2
MUNICIPIO DE SOGAMOSO

RESOLUCION No. 518-18

POR LA CUAL SE CONCEDE LICENCIA DE SUBDIVISION URBANA

El Curador Urbano N° 2 del Municipio Sogamoso
En uso de sus facultades legales y en especial las conferidas por el Decreto 1077-15 y

CONSIDERANDO:

1. Que: JAIME CHAPARRO RODRIGUEZ Y OTROS, en su calidad de propietaria del predio, presento ante esta Curaduría proyecto para solicitud de licencia Urbanística Tipo de tramite: Licencia de *Subdivisión urbana*, predio identificado con CC: N° 010200070130000 y Matricula Inmobiliaria 095-42323 y localizado en la CALLE 2A N° 7 - 8/16 Que recibida la solicitud se procedió a abrir el expediente y la iniciación del trámite contenido en la normatividad vigente.
2. Que recibida la solicitud se procedió a abrir el expediente y seda iniciación del trámite contenido en la normatividad vigente.
3. Que en curso del procedimiento se revisó el cumplimiento de los requisitos de Ley
4. Que el predio cuenta con disponibilidad de servicios públicos.
5. Que la Subdivisión Urbana presenta el siguiente cuadro de áreas.

<i>CUADRO DE ÁREAS</i>	
LOTE 1	284.50 m ²
LOTE 2	284.50 m ²
AREA TOTAL DEL LOTE	569.00 m²

6. Que la licencia antes mencionada tiene plena vigencia, pero se hace necesaria su ratificación por el presente acto administrativo.

En mérito de lo expuesto, el curador urbano 2 de Sogamoso,

RESUELVE

PRIMERO: Conceder licencia de *Subdivisión Urbana* N° 518-18 de 18 de junio de 2018.

SEGUNDO: Contra la presente Resolución, proceden los recursos de reposición ante la Curaduría Urbana N° 2 de Sogamoso y el de apelación ante el Alcalde Municipal o su delegado; los cuales deben interponerse por escrito en el acto de notificación personal, o dentro de los diez días hábiles siguientes a su expedición.

TERCERO: La licencia de subdivisión, una vez en firme, tendrá una vigencia de seis (6) meses, en los términos del Decreto 1077-15. Artículo 2.2.6.1.2.4.1.

NOTIFÍQUESE Y CÚMPLASE

Dada en Sogamoso a los dieciocho (18) días del mes de junio de 2018.

CURADURIA URBANA N° 2
SOGAMOSO


ARQ. RAFAEL H. PINTO PINTO
RAFAEL HOMERO PINTO
Curador Urbano N° 2
C/c: Paquete Técnico

CARRERA 11 N° 15-50 PASAJE PLAZA SEIS DE SEPTIEMBRE OFICINA 106 TEL. 771-7412

Curaduria2sogamoso@hotmail.es



CURADOR URBANO N° 2

RAFAEL HOMERO PINTO

CARRERA 11 N° 15-50 OFICINA 106
PASAJE COMERCIAL SEIS DE SEPTIEMBRE
TELEFONO 7717412



DATOS GENERALES

15 759 18 6 2018
Departamento Municipio Dia Mes Año

IDENTIFICACIÓN DE LA LICENCIA

Numero de Licencia 518-18
Objeto del Tramite Inicial
Tipo de Tramite Licencias Urbanisticas
Tipo de Licencia Subdivisión

INFORMACIÓN SOBRE EL PREDIO

Codigo Catastral 010200070130000
Dirección CALLE 2A N° 7 - 8/16
Barrio: SUGAMUXI
Area del Lote 569.00
Numero de divisiones 2
Tipo de Subdivisión Urbana
Matricula Inmobiliaria 095-42323
Numero del Paramento 1259-17 Fecha de Expedición 28/12/2017


INFORMACIÓN DEL TITULAR

Propietario JAIME CHAPARRO RODRIGUEZ Y OTROS
Cedula o Nit del Titular 9516698

OBSERVACIONES

ÁREA DE LOS LOTES RESULTANTES DE ESTA SUBDIVISIÓN SEGÚN CUADRO ANEXO.
VIGENCIA: SEIS (06) MESES
E/EQP

CURADURIA URBANA N° 2
SUGAMOSO


ARQ. RAFAEL HOMERO PINTO PINTO
CURADOR URBANO No 2

CURADURÍA URBANA N° 2
MUNICIPIO DE SOGAMOSO

ANEXO LICENCIA URBANISTICA
TIPO LICENCIA: SUBDIVISIÓN, MODALIDAD SUBDIVISIÓN URBANA


N° 518-18

JAIME CHAPARRO RODRIGUEZ Y OTROS

Área de los lotes resultante de ésta subdivisión:
Código Catastral: 010200070130000
Matricula Inmobiliaria: 095-42323

CUADRO DE ÁREAS	
LOTE 1	284.50 m ²
LOTE 2	284.50 m ²
AREA TOTAL DEL LOTE	569.00 m²

CURADURIA URBANA N° 2 
SOGAMOSO


Arq. RAFAEL HOMERO PINTO
Curador Urbano N° 2

c.c. Archivo

Elaboró: Eliana M. Quijano P.



MUNICIPIO DE SOGAMOSO
 MACROPROCESO: GESTION DE DESARROLLO FISICO E INFRAESTRUCTURA
 PROCESO: GESTION DEL CONTROL DEL DESARROLLO FISICO



NIT:891.855.130-1

CÓDIGO: MGI-02-02-F-01	CERTIFICADO DE PARAMENTO	FECHA 2017/09	VERSIÓN: 6
---------------------------	--------------------------	------------------	------------

PARAMENTO N°: 1259-17 FECHA DE EXPEDICION: 28-12-2017 RECIBO DE CAJA N°: 001377
 PROPIETARIO: JAIME CHAPARRO RODRIGUEZ Y OTROS
 Ubicación: CALLE 2 A CON CARRERA 7

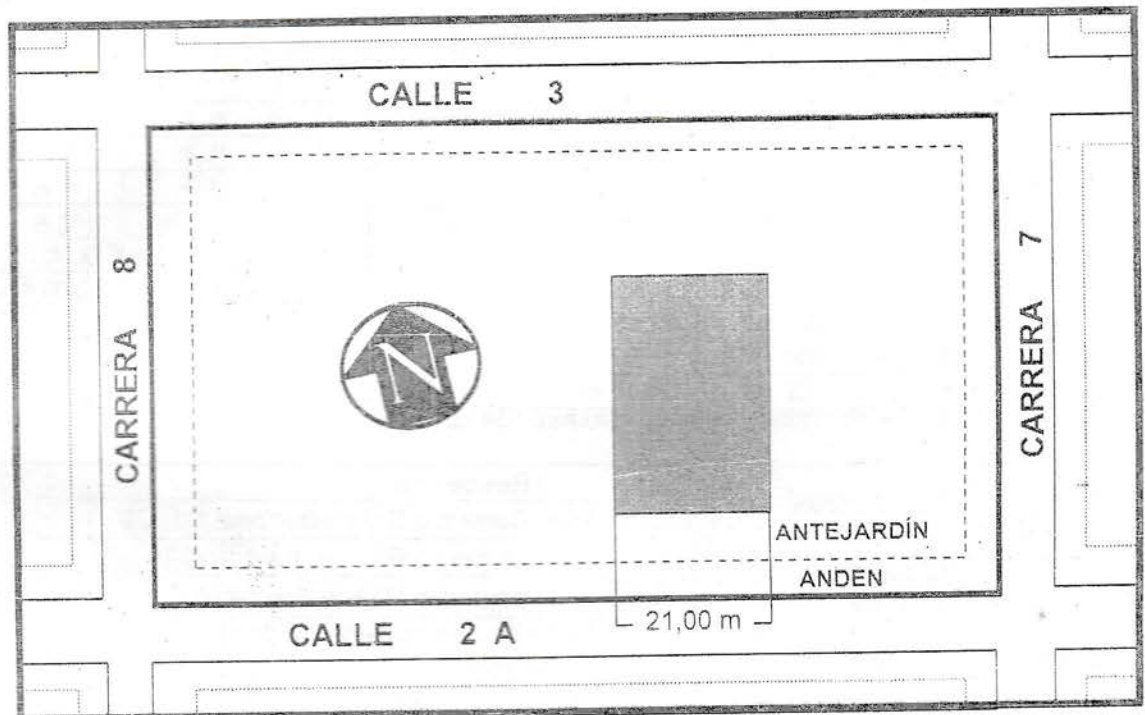
Sector normativo:

39

Suelo:

URBANO

	PREDIO
	MANZANA



VER NORMATIVA AL RESPALDO

Tipo	No	Frente	perfil vial	Voladizo	Antejardín	Andenes	Calzada	Z. Verde	Retrosesos	
CI	2 A	21.00m	10.60m	0.80m	3.50m	1.30m	9.00m	0.00m	E. 0.00m	W. 0.00m
Cr									N.	S.

NOTA: ESTE PARAMENTO QUEDA SUJETO A LAS DISPOSICIONES DEL ACUERDO 029 DEL 28 DE DICIEMBRE DE 2016 (consulta pot.Sogamoso.org) PRESENTAR PLANOS A LAS CURADURIAS DEBIDAMENTE FIRMADOS, POR EL PROPIETARIO, ARQUITECTO E INGENIERO. SEGUIR ESTACAS DE DEMARCAACION LA EXPEDICION DEL PARAMENTO NO IMPLICA PRONUNCIAMIENTO ALGUNO SOBRE LINDEROS DE UN PREDIO. LA TITULARIDAD DE SU DOMINIO. NI LAS CARACTERISTICAS DE SU POSESION. ESTE PARAMENTO ES VALIDO POR SEIS (6) MESES. CONSERVAR COPIA EN EL SITIO DE LA OBRA SI EL PREDIO FORMA PARTE DE UN CONJUNTO DE VIVIENDA O URBANIZACION APROBADA DEBERA AJUSTARSE A LA VOLUMETRIA DEL CONJUNTO. PARA CUALQUIER CLASE DE LICENCIA URBANISTICA SE DEBE TENER EN CUENTA LAS DISTANCIAS MINIMAS DE SEGURIDAD CONTENIDAS EN LA RESOLUCION N° 90708 DE AGOSTO 30 DE 2013 (RETIE)

Escritura N° 1588 Fecha: 14-08-2006 Notaria: SEGUNDA DE SOGAMOSO
 Folio Matrícula Inmobiliaria: 095-42323 Código Catastral: 010200070130000
 OBSERVACIONES: EMPATAR FACHADAS POR EL COSTADO OCCIDENTAL.



MUNICIPIO DE SOGAMOSO
 MACROPROCESO: GESTION DEL DESARROLLO FISICO E INFRAESTRUCTURA
 PROCESO: GESTION DEL CONTROL DEL DESARROLLO FISICO



NIT: 891.855.130-1

S.G.C.

CÓDIGO: MGI-02-02-F-01	CERTIFICADO DE PARAMENTO	FECHA 2017/09	VERSIÓN: 6
---------------------------	--------------------------	---------------	------------

SECTOR NORMATIVO 39

CLASIFICACION DEL SUELO	SUELO URBANO	
TRATAMIENTO	Mejoramiento	
AREA DE ACTIVIDAD	Residencial con comercio y servicios	
ÁREA DE CESIÓN (obligatoria para espacio público)	15% del área Urbanizable	
INDICE DE OCUPACION	Máximo 70% del área Urbanizable	
EDIFICABILIDAD	Inicial	Hasta 6 Pisos
	Con Compensación	Máximo 15 pisos

Rango de altura Max	Tamaño Mínimo de predio	Frente mínimo	Perfil vial mínimo	Aislamiento posterior	Aislamiento Lateral	Retrosesos / fachada	
						Frontal	Posterior
Hasta 2 pisos	N. A.	N. A.	6,00 m	3,00 m*	N. A.	N. A.	N. A.
Hasta 3 pisos	72 m2	6,00 m	8,00 m	3,00 m*	N. A.	N. A.	N. A.
Hasta 4 pisos	100 m2	6,00 m	8,00 m	3,00 m*	N. A.	N. A.	N. A.
Hasta 5 pisos	150 m2	8,00 m	8,00 m	3,00 m	N. A.	N. A.	N. A.
Hasta 6 pisos	200 m2	8,00 m	10,00 m	3,00 m	N. A.	2,00 m	N. A.
De 7 a 8 pisos	250 m2	10,00 m	12,00 m	4,00 m	2,00 m	2,00 m	2,00 m
De 9 a 10 pisos	300 m2	12,00 m	14,00 m	4,00 m	2,50 m	2,50 m	2,50 m
De 11 a 12 pisos	450 m2	15,00 m	14,00 m	4,00 m	3,00 m	3,00 m	3,00 m
De 13 a 15 pisos	700 m2	20,00 m	18,00m	4,00 m	3,50 m	3,50 m	3,50 m

EL AISLAMIENTO POSTERIOR DEBE GENERARSE POR EL ANCHO DE PREDIO

REGIMEN DE USOS REMITIRSE AL ACUERDO 029 DE 2016 (POT) ART. 135 Y SUBSIGUIENTES	Principal	Residencial
	Complementario	Comercio G1/ Institucional G1, G2
	Restringido	Comercio G2 / Institucional G3 / Industrial G1
	Prohibido	Comercio G3A-B / Industrial G2, G3, G4
VOLADIZO	Máximo 0,80m, sin superar 1/3 parte del ancho de andén cuando no exista antejardín.	
ESTACIONAMIENTOS	Cumplir con el art. 150 del acuerdo 029 de 2016 (POT)	
SEMISOTANO Y SOTANO	Se permiten sobre vías secundarias con manejo de antejardines y tratamientos de espacio público	
ALTILLO	Se permite a partir del 6 piso	

NOTA1: DEL INDICE DE OCUPACIÓN MÁXIMO (I.O.M): ES EL PORCENTAJE O FRACCIÓN PERMITIDO SOBRE EL ÁREA NETA URBANIZABLE DEL PREDIO, PARA SER OCUPADO CON ÁREAS DURAS CUBIERTAS (Cb) Y ÁREAS DURAS DESCUBIERTAS (Db); LAS DEMÁS SE CONSIDERAN ÁREAS VERDES PARA USO AGROPECUARIO O RECREATIVO EN SUELOS RURALES O SUBURBANOS Y DE ORNATOS EN SUELOS URBANOS, EN ANTEJARDINES, PATIOS INTERIORES O AISLAMIENTOS POSTERIORES O LATERALES.

FÓRMULA: $I.O. = \frac{A.Cb + A.Db}{A.NETA}$ = ÁREAS DURAS CUBIERTAS: (Cb) + ÁREAS DURAS DESCUBIERTAS: (Db)/ÁREA NETA URBANIZABLE DEL LOTE

NOTA2: EN EL ANTEJARDÍN DEBE CONTEMPLARSE LA PREVISIÓN DE ÁREA PARA LA SIEMBRA DE UN ÁRBOL, POR CADA 6m DE FRENTE, CONSULTAR CON LA OFICINA DE GESTIÓN DEL RIESGO Y AMBIENTE

NOTA 3: SI EL PREDIO FORMA PARTE DE UN CONJUNTO DE VIVIENDA O URBANIZACIÓN APROBADA DEBERÁ AJUSTARSE A LA VOLUMETRÍA DEL CONJUNTO.

NOTA 4: PARA DISEÑO Y CONSTRUCCIÓN DE ANDENES DEBE CUMPLIR CON LA CARTILLA DE ESPACIO PÚBLICO DECRETO 242 DE 2006 O LA NORMA QUE LO SUSTITUYA.

NOTA 5: EL RANGO DE ALTURAS CONTEMPLA ALTURAS MÁXIMAS DE EDIFICABILIDAD QUE PUEDEN SER OBJETO DE COMPENSACIONES POR MAYOR ALTURA Y CON DESTINO A ESPACIO PÚBLICO.

NOTA 6: LOS AISLAMIENTOS POSTERIORES PUEDEN PAREARSE CON DESARROLLOS EXISTENTES EN ALTURAS NO SUPERIORES A 4 PISOS. EL AISLAMIENTO LATERAL PUEDE EMPATARSE CON DESARROLLOS EXISTENTES EN SECTORES DE CONSOLIDACIÓN URBANÍSTICA.

NOTA 7: ALTILLO: SE CONSIDERA ALTILLO AL REMATE DE LA EDIFICACIÓN, EL CUAL DEBERÁ OCUPAR HASTA EL 50% DEL ÁREA DEL PISO INMEDIATAMENTE INFERIOR Y DEBERÁ ESTAR RETROCEDIDO SOBRE EL FRENTE (O LOS FRENTE) DEL PREDIO, EN CUANTO AL USO ESTE DEBE DERIVARSE COMO UN COMPLEMENTO DEL PISO INMEDIATAMENTE ANTERIOR, EN CASO DE CREAR UNIDADES INDEPENDIENTES SE CONSIDERA COMO UN PISO ADICIONAL.

NOTA 8: CUALQUIER DUDA SE ACLARARÁ EN ESTE DESPACHO.