

CURADURÍA URBANA N° 2
MUNICIPIO DE SOGAMOSO
NIT 74.337.072-7


Sogamoso, 25 de septiembre de 2019.

Certificación

El señor Curador Urbano N° 2 de la ciudad de Sogamoso, certifica que el 18 de septiembre de 2019, se otorgó la licencia de Subdivisión N° 15759-2-19-0699, con la resolución N° 15759-2-19-0699. A nombre de **MARIA HERMENCIA BELTRAN ORDUZ**. Que a la fecha no se presentaron recursos de reposición o apelación a la licencia y su resolución por lo que la misma se encuentra **EJECUTORIADA** desde el 25 de septiembre de 2019.

La presente se emite por solicitud del interesado.

Atentamente,

CURADURIA URBANA N° 2
SOGAMOSO

RAFAEL H. PINTO PINTO

RAFAEL H. PINTO PINTO

Curador urbano N°2

Elaboró: Johana Torres.

CARRERA 11 N° 15-50 PASAJE PLAZA SEIS DE SEPTIEMBRE OFICINA 106 TEL. 771-7412

Curaduria2sogamoso@hotmail.es

CURADURÍA URBANA N° 2

MUNICIPIO DE SOGAMOSO

RESOLUCIÓN N° 15759-2-19-0699

POR LA CUAL SE CONCEDE LICENCIA DE SUBDIVISION URBANA

**El Curador Urbano N° 2 del Municipio Sogamoso
En uso de sus facultades legales y en especial las conferidas por el Decreto 1077-15 y**

CONSIDERANDO:

1. Que: MARIA HERMENCIA BELTRAN ORDUZ. en su calidad de propietario(a)(s) del predio, presento ante esta Curaduría proyecto para solicitud de licencia Urbanística Tipo de tramite: *subdivisión*, modalidad: *subdivisión urbana* del predio identificado con CC: N° 010108740004000 y Matricula Inmobiliaria 095-152617 localizado en la CALLE 27 N° 19-67 INT de esta ciudad.
2. Que recibida la solicitud se procedió a abrir el expediente y se da iniciación del trámite contenido en la normatividad vigente.
3. Que en curso del procedimiento se revisó el cumplimiento de los requisitos de Ley.
4. Que el predio cuenta con disponibilidad de servicios públicos.
5. Que la licencia antes mencionada tiene plena vigencia, pero se hace necesaria su ratificación por el presente acto administrativo.

En mérito de lo expuesto, el curador urbano 2 de Sogamoso,

RESUELVE

PRIMERO: Conceder licencia de *Subdivisión Urbana* N° 15759-2-19-0699 de 18 de septiembre de 2019 otorgada a MARIA HERMENCIA BELTRAN ORDUZ.

SEGUNDO: El objeto de la aprobación de la resolución, es la segregación del globo madre identificado en la parte motiva de esta resolución, quedando las áreas como lo indica el siguiente cuadro de áreas, alinderamiento y cuadro de coordenadas:

CUADRO DE ÁREAS	
LOTE A	92.76 M2
LOTE B	92.91 M2
LOTE C	93.27 M2
LOTE D	99.15 M2
ÁREA TOTAL DEL LOTE	378.09 M²

EL LOTE A: posee un área total de 92,76 METROS CUADRADOS, alinderado de la siguiente forma: por **EL NORTE** con **María Hermencia Beltrán Orduz** en extensión de 15,46 metros lineales, desde el punto 1 (P1) con coordenadas: E 1127429.1N 1125559.2, al punto 2(P2) con coordenadas: E 1127426.0 N 1125554.0; por **EL OCCIDENTE** CON **GABRIELA BELTRAN ORDUZ** en distancia de 6,00 metros lineales, desde el punto 2 (P2) con coordenadas: E 1127429.1N 1125559.2, al punto 3 (P3) E 1127439.4 N 1125546.3; por **EL SUR** CON **LOTE B** DE LA PRESENTE SUBDIVISION en 15,46 metros lineales, desde el punto 3 (P3) con coordenadas E 1127439.4 N 1125546.3, al punto 4 (P4) E 1127442.5 N 1125551.5; por **EL ORIENTE** CON LA CARRERA 19 A BIS EN DISTANCIA DE 6.00 metros lineales desde el punto 4 (P4) E 1127442.5 N 1125551.5, al punto 1 (P1) con coordenadas: E 1127426.0 N 1125554.0 y encierra en todas sus dimensiones.

CUADRO DE COORDENADAS		
ESTE	NORTE	PUNTO
1127429.1	1125559.2	P1
1127426.0	1125554.0	P2
1127439.4	1125546.3	P3
1127442.5	1125551.5	P4

EL LOTE B: posee un área total de 92,91 METROS CUADRADOS, alinderado de la siguiente forma: por **EL NORTE** CON **EL LOTE A** DE LA PRESENTE SUBDIVISION en extensión de 15,46 metros lineales, desde el punto 8 (P8) con coordenadas: E 1127439.4 N 1125546.3, al punto 5(P5) con coordenadas: E 1127426.0 N 1125554.0; por **EL OCCIDENTE** CON **GABRIELA BELTRAN ORDUZ** en distancia de 6.00 metros lineales, desde el punto 5 (P5) con coordenadas E 1127426.0 N 1125554.0 , al punto 6 (P6) E 1127423.0 N 1125548.9; por **EL SUR** CON **EL LOTE C** DE LA PRESENTE SUBDIVISION en 15,51 metros lineales, desde el punto 6 (P6) con coordenadas E 1127423.0 N 1125548.9, al punto 7 (P7) E 1127436.4 N 1125541.1; por **EL ORIENTE** CON LA CARRERA 19 A BIS EN DISTANCIA DE 6.00 metros lineales desde el punto 7 (P7) E 1127436.4 N 1125541.1, al punto 8 (P8) con coordenadas: E 1127439.4 N 1125546.3 y encierra en todas sus dimensiones.

CUADRO DE COORDENADAS		
ESTE	NORTE	PUNTO

CARRERA 11 N° 15-50 PASAJE PLAZA SEIS DE SEPTIEMBRE OFICINA 106 TEL. 771-7412

Curaduria2sogamoso@hotmail.es

CURADURÍA URBANA N° 2
MUNICIPIO DE SOGAMOSO

RESOLUCIÓN N° 15759-2-19-0699

1127426.0	1125554.0	P5
1127423.0	1125548.9	P6
1127436.4	1125541.1	P7
1127439.4	1125546.3	P8

EL LOTE C: posee un área total de 93,27 METROS CUADRADOS, alinderado de la siguiente forma: por **EL NORTE CON EL LOTE B** DE LA PRESENTE SUBDIVISION en extensión de 15.51 metros lineales, desde el punto 12 (P12) con coordenadas: E 1127436.4 N 1125541.1, al punto 9(P9) con coordenadas: E 1127423.0 N 1125548.9; por **EL OCCIDENTE CON GABRIELA BELTRAN ORDUZ** en distancia de 6.00 metros lineales, desde el punto 9 (P9) con coordenadas: E 1127423.0 N 1125548.9, al punto 10 (P10) E 1127419.9 N 1125543.7; por **EL SUR CON LOTE D** DE LA PRESENTE SUBDIVISION en 15,58 metros lineales, desde el punto 10 (P10) con coordenadas E 1127419.9 N 1125543.7, al punto 11 (P11) E 1127433.4 N 1125535.9; por **EL ORIENTE CON LA CARRERA 19 A BIS** EN DISTANCIA DE 6.00 metros lineales desde el punto 11 (P11) E 1127433.4 N 1125535.9, al punto 12 (P12) con coordenadas: E 1127436.4 N 1125541.1 y encierra en todas sus dimensiones .

CUADRO DE COORDENADAS		
ESTE	NORTE	PUNTO
1127423.0	1125548.9	P9
1127419.9	1125543.7	P10
1127433.4	1125535.9	P11
1127436.4	1125541.1	P12

EL LOTE D: posee un área total de 99.15 METROS CUADRADOS, alinderado de la siguiente forma: por **EL NORTE CON EL LOTE C** DE LA PRESENTE SUBDIVISION en extensión de 15.58 metros lineales, desde el punto 16 (P16) con coordenadas: E 1127433.4 N 1125535.9, al punto 13(P13) con coordenadas: E 1127419.9 N 1125543.7; por **EL OCCIDENTE CON GABRIELA BELTRAN ORDUZ** en distancia de 6.45 metros lineales, desde el punto 13 (P13) con coordenadas: E 1127419.9 N 1125543.7, al punto 14 (P14) E 1127416.6 N 1125538.2; por **EL SUR CON SALVADOR BELLO** en 15,61 metros lineales, desde el punto 14 (P14) con coordenadas E 1127416.6 N 1125538.2, al punto 15 (P15) E 1127430.3 N 1125530.6; por **EL ORIENTE CON LA CARRERA 19 A BIS** EN DISTANCIA DE 6.17 metros lineales desde el punto 15 (P15) E 1127430.3 N 1125530.6, al punto 16 (P16) con coordenadas: E 1127433.4 N 1125535.9 y encierra en todas sus dimensiones .

CUADRO DE COORDENADAS		
ESTE	NORTE	PUNTO
1127419.9	1125543.7	P13
1127416.6	1125538.2	P14
1127430.3	1125530.6	P15
1127433.4	1125535.9	P16


TERCERO: Contra la presente Resolución, proceden los recursos de reposición ante la Curaduría Urbana N° 2 de Sogamoso y el de apelación ante el Alcalde Municipal o su delegado; los cuales deben interponerse por escrito en el acto de notificación personal, o dentro de los diez días hábiles siguientes a su expedición.

CUARTO: La licencia de subdivisión, una vez en firme, tendrá una vigencia de seis (6) meses improrrogables contados a partir de la ejecutoria de conformidad con el decreto 1077-15. Artículo 2.2.6.1.2.4.1.

CURADURÍA URBANA N° 2

NOTIFÍQUESE Y CÚMPLASE

Dada en Sogamoso a los dieciocho (18) días del mes de septiembre de 2019.



RAFAEL HOMERO PINTO

Curador Urbano N° 2

C/c: Paquete Técnico



CURADOR URBANO N° 2

RAFAEL HOMERO PINTO

CARRERA 11 N° 15-50 OFICINA 106
PASAJE COMERCIAL SEIS DE SEPTIEMBRE
TELEFONO 7717412



DATOS GENERALES

15 759 18 9 2019

Departamento Municipio Dia Mes Año

IDENTIFICACIÓN DE LA LICENCIA

Numero de Licencia 15759-2-19-0699
Objeto del Tramite Inicial
Tipo de Tramite Licencias Urbanisticas
Tipo de Licencia Subdivisión

INFORMACIÓN SOBRE EL PREDIO

Codigo Catastral 010108740004000
Dirección CALLE 27 N° 19-67 INT
Barrio: JORGE ELIECER GAITAN
Area del Lote 378.09
Numero de divisiones 4
Tipo de Subdivisión Urbana
Matricula Inmobiliaria 095-152617
Numero del Paramento 263-19 Fecha de Expedición 26/04/2019

INFORMACIÓN DEL TITULAR

Propietario MARIA HERMENCIA BELTRAN ORDUZ
Cedula o Nit del Titular 24114974

OBSERVACIONES

ÁREA DE LOS LOTES RESULTANTES DE ESTA SUBDIVISIÓN SEGÚN RESOLUCIÓN.
VIGENCIA: SEIS (06) MESES.
E/EQP

ARQ. RAFAEL H. PINTO PINTO

ARQ. RAFAEL HOMERO PINTO PINTO
CURADOR URBANO No 2



MUNICIPIO DE SOGAMOSO
MACROPROCESO: GESTION DE DESARROLLO FISICO E INFRAESTRUCTURA
PROCESO: GESTION DEL CONTROL DEL DESARROLLO FISICO



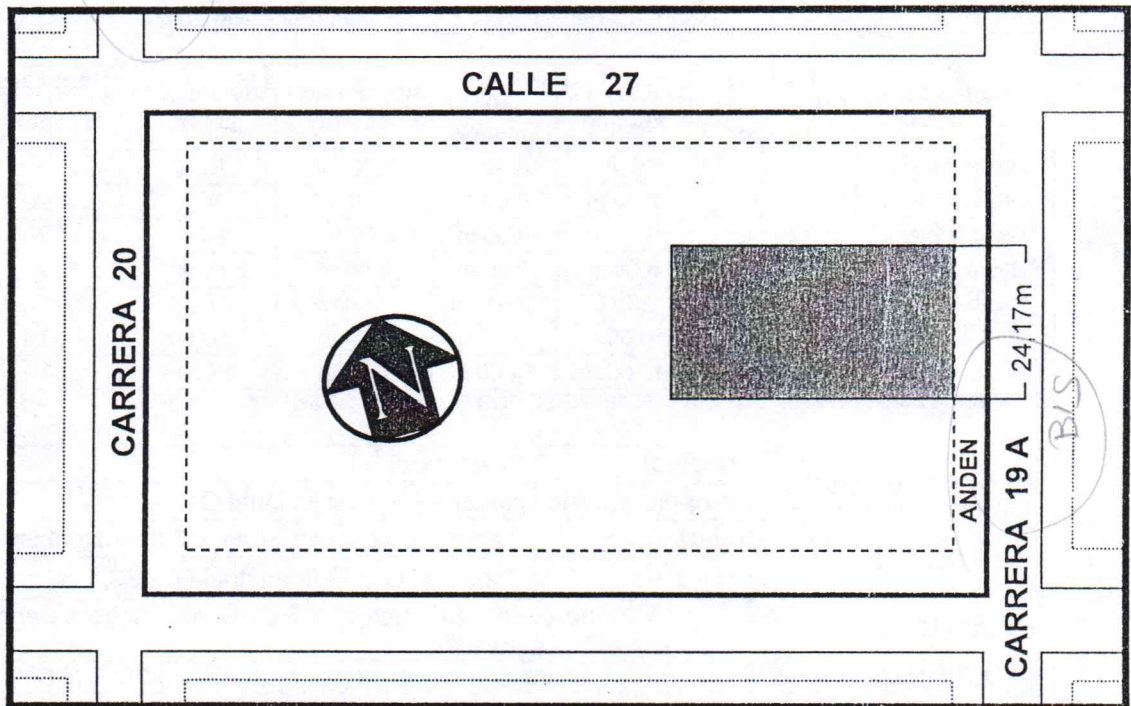
NIT:891.855.130-1

CÓDIGO: MGI-02-02-F-01	CERTIFICADO DE PARAMENTO	FECHA 2017/09	VERSIÓN: 6
----------------------------------	---------------------------------	-------------------------	-------------------

PARAMENTO N°: 263-19 FECHA DE EXPEDICION: 26-04-2019 RECIBO DE CAJA N°: 0000321

PROPIETARIO: MARIA HERMENCIA BELTRAN ORDUZ

Ubicación: CARRERA 19 A CON CALLE 27



Sector normativo:

15

Suelo:

SUBURBANO

	PREDIO
	MANZANA

VER NORMATIVA AL RESPALDO

Tipo	No	Frente	perfil vial	Voladizo	Antejardín	Andenes	Calzada	Z. Verde	Retrosesos	
Cl									E.	W.
Cr	19 A	24,17m	6,00m	0,30m	0,00m	1,00m	4,00m	0,00m	N. 0,00m	S. 0,00m

NOTA: ESTE PARAMENTO QUEDA SUJETO A LAS DISPOSICIONES DEL ACUERDO 029 DEL 28 DE DICIEMBRE DE 2016(consulta pot.Sogamoso.org)
 PRESENTAR PLANOS A LAS CURADURIAS DEBIDAMENTE FIRMADOS, POR EL PROPIETARIO, ARQUITECTO E INGENIERO. SEGUIR ESTACAS DE DEMARCACION.
 LA EXPEDICION DEL PARAMENTO NO IMPLICA PRONUNCIAMIENTO ALGUNO SOBRE LINDEROS DE UN PREDIO, LA TITULARIDAD DE SU DOMINIO, NI LAS CARACTERISTICAS DE SU POSESION.
 ESTE PARAMENTO ES VALIDO POR SEIS (6) MESES. CONSERVAR COPIA EN EL SITIO DE LA OBRA
 SI EL PREDIO FORMA PARTE DE UN CONJUNTO DE VIVIENDA O URBANIZACION APROBADA DEBERA AJUSTARSE A LA VOLUMETRIA DEL CONJUNTO.
 PARA CUALQUIER CLASE DE LICENCIA URBANISTICA SE DEBE TENER EN CUENTA LAS DISTANCIAS MINIMAS DE SEGURIDAD CONTENIDAS EN LA RESOLUCION N° 90708 DE AGOSTO 30 DE 2013 (RETIE)

Escritura N° 1999 Fecha: 31-07-2018 Notaria: PRIMERA DE SOGAMOSO

Folio Matrícula Inmobiliaria: 095- 152617 Código Catastral: 010108740004000

OBSERVACIONES: SE EXPIDE CON BASE AL PLANO DE SUBDIVISION 487-18 APROBADO POR LA CURADURIA URBANA No 2, APORTADO POR LA PROPIETARIA

ARQ. DAGOBERTO GONZALEZ PICO
 CONTRATISTA DE PARAMENTOS

ALVARO GONZALEZ SIERRA
 JEFE OFICINA ASESORA DE PLANEACION

SOGAMOSO INCLUYENTE

Plaza Seis de Septiembre edificio administrativo, PBX: 7 702040-41Ext 106 Fax: Ext. 224



MUNICIPIO DE SOGAMOSO
MACROPROCESO: GESTION DEL DESARROLLO FISICO E INFRAESTRUCTURA
PROCESO: GESTION DEL CONTROL DEL DESARROLLO FISICO



NIT: 891.855.130-1

S.G.C.

CÓDIGO: MGI-02-02-F-01	CERTIFICADO DE PARAMENTO	FECHA 2017/09	VERSIÓN: 6
----------------------------------	---------------------------------	----------------------	-------------------

SECTOR NORMATIVO 15

CLASIFICACION DEL SUELO	SUELO URBANO	
TRATAMIENTO	Mejoramiento	
AREA DE ACTIVIDAD	Residencial con comercio y servicios	
ÁREA DE CESIÓN (obligatoria para espacio público)	15% del área Urbanizable	
INDICE DE OCUPACION	Máximo 70% del área Urbanizable	
EDIFICABILIDAD	Inicial	Hasta 6 Pisos
	Con Compensación	Máximo 10 pisos

Rango de altura Max	Tamaño Mínimo de predio	Frente mínimo	Perfil vial mínimo	Aislamiento posterior	Aislamiento Lateral	Retrocesos / fachada	
						Frontal	Posterior
Hasta 2 pisos	N. A.	N. A.	6,00 m	3,00 m*	N. A.	N. A.	N. A.
Hasta 3 pisos	72 m2	6,00 m	8,00 m	3,00 m*	N. A.	N. A.	N. A.
Hasta 4 pisos	100 m2	6,00 m	8,00 m	3,00 m*	N. A.	N. A.	N. A.
Hasta 5 pisos	150 m2	8,00 m	8,00 m	3,00 m	N. A.	N. A.	N. A.
Hasta 6 pisos	200 m2	8,00 m	10,00 m	3,00 m	N. A.	2,00 m	N. A.
De 7 a 8 pisos	250 m2	10,00 m	12,00 m	4,00 m	2,00 m	2,00 m	2,00 m
De 9 a 10 pisos	300 m2	12,00 m	14,00 m	4,00 m	2,50 m	2,50 m	2,50 m

EL AISLAMIENTO POSTERIOR DEBE GENERARSE POR EL ANCHO DE PREDIO

REGIMEN DE USOS REMITIRSE AL ACUERDO 029 DE 2016 (POT) ART. 135 Y SUBSIGUIENTES	Principal	Residencial
	Complementario	comercio G1/Institucional G1, G2
	Restringido	Comercio G2/ Institucional G3 /Industrial G1
	Prohibido	Comercio G3A-B /Industrial G2, G3, G4
VOLADIZO	Máximo 0,80m, sin superar 1/3 parte del ancho de andén cuando no exista antejardín.	
ESTACIONAMIENTOS	Cumplir con el art. 150 del acuerdo 029 de 2016 (POT)	
SEMISOTANO Y SOTANO	Se permiten sobre vías secundarias con manejo de antejardines y tratamientos de espacio público	
ALTILLO	Se permite a partir del 6 piso	

NOTA1: DEL INDICE DE OCUPACIÓN MÁXIMO (I.O.M): ES EL PORCENTAJE O FRACCIÓN PERMITIDO SOBRE EL ÁREA NETA URBANIZABLE DEL PREDIO, PARA SER OCUPADO CON ÁREAS DURAS CUBIERTAS (Cb) Y ÁREAS DURAS DESCUBIERTAS (Db); LAS DEMÁS SE CONSIDERAN ÁREAS VERDES PARA USO AGROPECUARIO O RECREATIVO EN SUELOS RURALES O SUBURBANOS Y DE ORNATOS EN SUELOS URBANOS, EN ANTEJARDINES, PATIOS INTERIORES O AISLAMIENTOS POSTERIORES O LATERALES.

FÓRMULA: $I. O. = \frac{A. D. C. + A. D. D.}{A. N. U.}$ = ÁREAS DURAS CUBIERTAS: (Cb) + ÁREAS DURAS DESCUBIERTAS: (Db)/ÁREA NETA URBANIZABLE DEL LOTE

NOTA2: EN EL ANTEJARDÍN DEBE CONTEMPLARSE LA PREVISIÓN DE ÁREA PARA LA SIEMBRA DE UN ÁRBOL, POR CADA 6m DE FRENTE, CONSULTAR CON LA OFICINA DE GESTIÓN DEL RIESGO Y AMBIENTE

NOTA 3: SI EL PREDIO FORMA PARTE DE UN CONJUNTO DE VIVIENDA O URBANIZACIÓN APROBADA DEBERÁ AJUSTARSE A LA VOLUMETRÍA DEL CONJUNTO.

NOTA 4: PARA DISEÑO Y CONSTRUCCIÓN DE ANDENES DEBE CUMPLIR CON LA CARTILLA DE ESPACIO PÚBLICO DECRETO 242 DE 2006 O LA NORMA QUE LO SUSTITUYA.

NOTA 5: EL RANGO DE ALTURAS CONTEMPLA ALTURAS MÁXIMAS DE EDIFICABILIDAD QUE PUEDEN SER OBJETO DE COMPENSACIONES POR MAYOR ALTURA Y CON DESTINO A ESPACIO PÚBLICO.

NOTA 6: LOS AISLAMIENTOS POSTERIORES PUEDEN PAREARSE CON DESARROLLOS EXISTENTES EN ALTURAS NO SUPERIORES A 4 PISOS. EL AISLAMIENTO LATERAL PUEDE EMPATARSE CON DESARROLLOS EXISTENTES EN SECTORES DE CONSOLIDACIÓN URBANÍSTICA.

NOTA 7: ALTILLO: SE CONSIDERA ALTILLO AL REMATE DE LA EDIFICACIÓN, EL CUAL DEBERÁ OCUPAR HASTA EL 50% DEL ÁREA DEL PISO INMEDIATAMENTE INFERIOR Y DEBERÁ ESTAR RETROCEDIDO SOBRE EL FRENTE (O LOS FRENTE) DEL PREDIO, EN CUANTO AL USO ESTE DEBE DERIVARSE COMO UN COMPLEMENTO DEL PISO INMEDIATAMENTE ANTERIOR, EN CASO DE CREAR UNIDADES INDEPENDIENTES SE CONSIDERA COMO UN PISO ADICIONAL.

NOTA 8: CUALQUIER DUDA SE ACLARARÁ EN ESTE DESPACHO.

ALVARO GONZALEZ SIERRA
Jefe Oficina Asesora de Planeación

SOGAMOSO INCLUYENTE