

CURADURÍA URBANA N° 2
MUNICIPIO DE SOGAMOSO
NIT 74.337.072-7

Sogamoso, 12 de abril de 2019.

Certificación

El señor Curador Urbano N° 2 de la ciudad de Sogamoso, certifica que el 05 de abril de 2019, se otorgó la licencia de construcción N° 15759-2-19-0245, con la resolución N° 15759-2-19-0245. por la cual se concede la licencia de construcción modalidad: Obra Nueva. A nombre de **VEGAGUIRRE ABOGADOS SAS Y CESAR AUGUSTO LOPEZ MORALES**. Que a la fecha no se presentaron recursos de reposición o apelación a la licencia y su resolución por lo que la misma se encuentra **EJECUTORIADA** desde el 12 de abril de 2019.

La presente se emite por solicitud del interesado.

Atentamente,

CURADURIA URBANA N°2
SOGAMOSO


ARQ. RAFAEL H. PINTO PINTO
RAFAEL H. PINTO PINTO

Curador urbano N°2

Elaboró: Erika Barrera.

CURADURÍA URBANA N° 2

MUNICIPIO DE SOGAMOSO

NIT 74.337.072-7

RESOLUCION No. 15759-2-19-0245

POR LA CUAL SE CONCEDE LICENCIA DE CONSTRUCCION

El Curador Urbano N° 2 del Municipio Sogamoso

En uso de sus facultades legales y en especial las conferidas por el Decreto 1077-15 y

CONSIDERANDO

1. Que VEGAGUIRRE ABOGADOS SAS Y CESAR AUGUSTO LOPEZ MORALES, en su calidad de propietario(s) del predio identificado con CC. N° 010105190014000 Matricula(s) Inmobiliaria(s) N° 095-27390, área de lote 619.81 m² presento en esta Curaduría, proyecto para solicitud de licencia Urbanística Modalidad: Obra Nueva, predio localizado en la CARRERA 22 N° 7A-54, de esta ciudad.
2. Que recibida la solicitud se procedió a abrir el expediente con radicado N° 15759-2-19-0235 de fecha 19 de marzo de 2019 y se da iniciación del trámite contenido en la normatividad vigente.
3. Que el procedimiento establecido en el Decreto 1077-15 y el acuerdo 029 de 2016 se cumplió a cabalidad.
4. Que en curso del procedimiento se revisó el cumplimiento de los requisitos de Ley. Esta Curaduría, dando cumplimiento a lo reglado en el art 30 de la Ley 400/1997, lo referente a la revisión de los diseños estructurales, ha sido adelantada por profesionales idóneos y que cumple con los requisitos fijados en el citado artículo, así como las normas colombianas de diseño y construcciones sismo resistentes NSR-10. Y cuenta con disponibilidad de servicios públicos.
5. Que las licencias antes mencionadas tienen plena vigencia, pero se hace necesaria su ratificación por el presente acto administrativo.

En mérito de lo expuesto, el curador urbano 2 de Sogamoso,

RESUELVE:

PRIMERO: Conceder licencia de construcción 15759-2-19-0245 de fecha 05 de abril de 2019 otorgada a VEGAGUIRRE ABOGADOS SAS Y CESAR AUGUSTO LOPEZ MORALES, Modalidad: Obra Nueva, Construcción primer piso: local comercial, cocineta, tres baños, taller, cuarto de herramientas, cuarto de personal, cuarto de máquinas y un depósito. Segundo piso: gerencia, dos oficinas, sala de juntas y dos baños.

SEGUNDO: Contra la presente Resolución, proceden los recursos de reposición ante la Curaduría Urbana N° 2 de Sogamoso y el de apelación ante el Alcalde Municipal o su delegado; según lo establece el Artículo 51 del Código Administrativo. Los recursos de reposición y apelación deberán interponerse por escrito en la diligencia de notificación personal, o dentro de los cinco (05) días hábiles siguientes a ella, o a la notificación por aviso, o al vencimiento del término de publicación, según el caso.

TERCERO: La licencia de construcción, una vez en firme, tendrá una vigencia de veinticuatro (24) meses, en los términos del Decreto 1077-15. Artículo 2.2.6.1.2.4.1.

CUARTO: Al titular de la licencia le corresponde, cumplir las obligaciones contenidas en el decreto 1203-17, artículo 2.2.6.1.2.3.6. y cumplir con la supervisión técnica independiente por superar los 2.000 m² de área construida, de acuerdo a la ley 1796 de 2016.

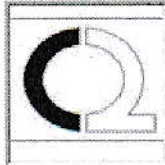
NOTIFÍQUESE Y CÚMPLASE

Dada en Sogamoso, a los cinco (05) días del mes de abril de 2019.


ABO. RAFAEL H. PINTO PINTO
RAFAEL HOMERO PINTO PINTO
Curador Urbano N° 2
C/c: Paquete Técnico

PASAJE PLAZA 6 DE SEPTIEMBRE OFICINA 106 TELEFONO 7717412

Curaduria2sogamoso@hotmail.es / www.curaduriaurbana2sogamoso.com



CURADOR URBANO N° 2 RAFAEL HOMERO PINTO PINTO

CARRERA 11 N° 15-50 OFICINA 106
PASAJE COMERCIAL SEIS DE SEPTIEMBRE
TELEFONO 7717412



DATOS GENERALES

15 759 5 4 2019
Departamento Municipio Dia Mes Año

IDENTIFICACIÓN DE LA LICENCIA

Numero de Licencia 15759-2-19-0245
Objeto del Trámite Inicial
Tipo de Trámite Licencias Urbanísticas
Tipo de Licencia Construcción
Modalidad Obra Nueva

INFORMACIÓN SOBRE EL PREDIO


Codigo Catastral 010105190014000
Dirección CARRERA 22 N° 7A-54
Barrio VALDES TAVERA
Area de Construcción 690,33 Metros²
Numero de Pisos 1
Matricula Inmobiliaria 095-27390
Numero del Paramento 185-18 Fecha Expedición 13/04/2018

INFORMACIÓN DEL TITULAR

Propietario VEGAGUIRRE ABOGADOS SAS Y OTRO
Cedula o Nit del Titular 9009602429

OBSERVACIONES

Construcción primer piso: local comercial, cocineta, tres baños, taller, cuarto de herramientas, cuarto de personal, cuarto de maquinas y un deposito. Segundo piso: gerencia, dos oficinas, sala de juntas y dos baños. Según planos aprobados. vigencia: veinticuatro (24) meses
E/Eliaana.


ARQ. RAFAEL H. PINTO PINTO
CURADOR URBANO No 2



MUNICIPIO DE SOGAMOSO

MACROPROCESO: GESTION DE DESARROLLO FISICO E INFRAESTRUCTURA
PROCESO: GESTION DEL CONTROL DEL DESARROLLO FISICO

RAFAEL H. PINTO PINTO



NIT:891.855.130-1

CÓDIGO: MGI-02-02-F-01	CERTIFICADO DE PARAMENTO	FECHA 2017/09	VERSIÓN: 6
---------------------------	--------------------------	------------------	------------

PARAMENTO N°: 185-18 FECHA DE EXPEDICION: 13-04-2018 RECIBO DE CAJA N°: 000216

PROPIETARIO: ELKIN FERNEY CASTRO Y OTROS

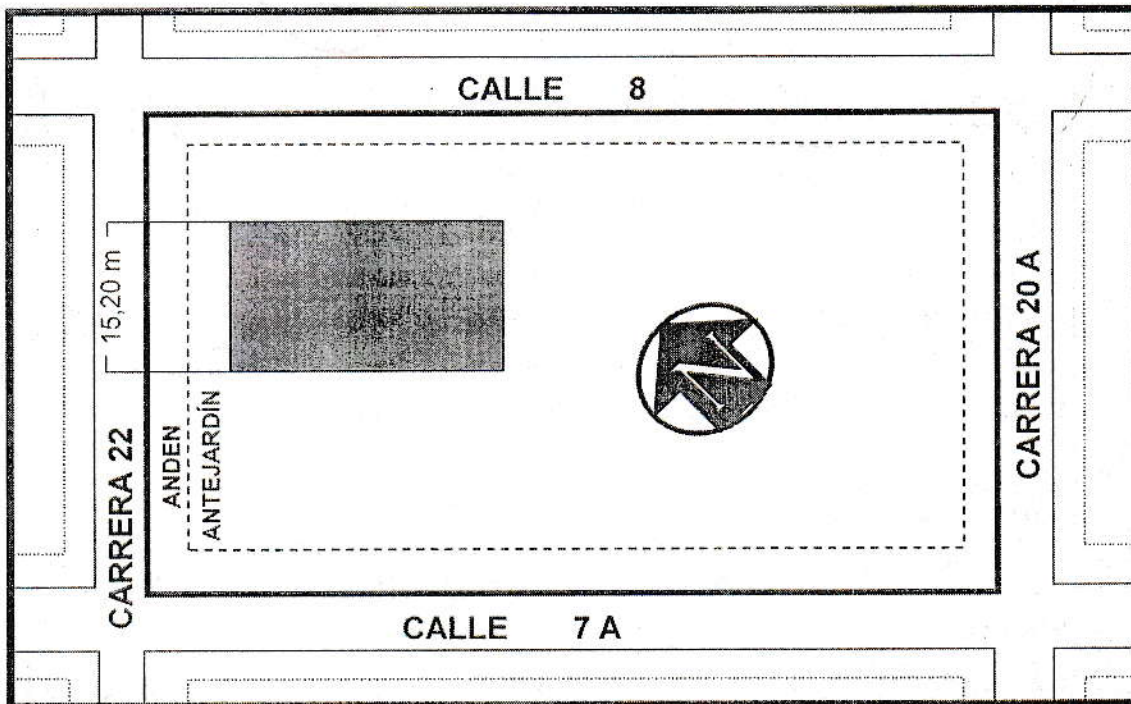
Ubicación: CARRERA 22 CON CALLE 7 A

Sector normativo:

43

Suelo:

URBANO



	PREDIO
	MANZANA

VER NORMATIVA AL RESPALDO

Tipo	No	Frente	perfil vial	Voladizo	Antejardín	Andenes	Calzada	Z. Verde	Retrocesos	
Cl									E.	W.
Cr	22	15,20m	12,00m	0,80m	3,50m	2,00m	8,00m	0,00m	N. 0,00m	S. 0,00m

NOTA: ESTE PARAMENTO QUEDA SUJETO A LAS DISPOSICIONES DEL ACUERDO 029 DEL 28 DE DICIEMBRE DE 2016 (consulta pot.Sogamoso.org) PRESENTAR PLANOS A LAS CURADURIAS DEBIDAMENTE FIRMADOS, POR EL PROPIETARIO, ARQUITECTO E INGENIERO. SEGUIR ESTACAS DE DEMARCAION.
 LA EXPEDICION DEL PARAMENTO NO IMPLICA PRONUNCIAMIENTO ALGUNO SOBRE LINDEROS DE UN PREDIO, LA TITULARIDAD DE SU DOMINIO, NI LAS CARACTERISTICAS DE SU POSESION.
 ESTE PARAMENTO ES VALIDO POR SEIS (6) MESES. CONSERVAR COPIA EN EL SITIO DE LA OBRA
 SI EL PREDIO FORMA PARTE DE UN CONJUNTO DE VIVIENDA O URBANIZACION APROBADA DEBERA AJUSTARSE A LA VOLUMETRIA DEL CONJUNTO.
 PARA CUALQUIER CLASE DE LICENCIA URBANISTICA SE DEBE TENER EN CUENTA LAS DISTANCIAS MINIMAS DE SEGURIDAD CONTENIDAS EN LA RESOLUCION N° 90708 DE AGOSTO 30 DE 2013 (RETIE)

Escritura N° 2924 Fecha: 29-12-2001 Notaria: SEGUNDA DE SOGAMOSO

Folio Matrícula Inmobiliaria: 095- 27390 Código Catastral: 010105190014000

OBSERVACIONES:

[Firmas manuscritas]



CÓDIGO: MGI-02-02-F-01	CERTIFICADO DE PARAMENTO	FECHA 2017/09	VERSIÓN: 6
----------------------------------	---------------------------------	----------------------	-------------------

SECTOR NORMATIVO 43

CLASIFICACION DEL SUELO		SUELO URBANO
TRATAMIENTO		Consolidación
AREA DE ACTIVIDAD		Residencial con comercio y servicios
ÁREA DE CESIÓN (obligatoria para espacio público)		No Aplica
INDICE DE OCUPACION		No Aplica
EDIFICABILIDAD	Inicial	Hasta 6 Pisos
	Con Compensación	Máximo 10 pisos

Rango de altura Max	Tamaño Mínimo de predio	Frente mínimo	Perfil vial mínimo	Aislamiento posterior	Aislamiento Lateral	Retrosesos / fachada	
						Frontal	Posterior
Hasta 2 pisos	N. A.	N. A.	6,00 m	3,00 m*	N. A.	N. A.	N. A.
Hasta 3 pisos	72 m2	6,00 m	8,00 m	3,00 m*	N. A.	N. A.	N. A.
Hasta 4 pisos	100 m2	6,00 m	8,00 m	3,00 m*	N. A.	N. A.	N. A.
Hasta 5 pisos	150 m2	8,00 m	8,00 m	3,00 m	N. A.	N. A.	N. A.
Hasta 6 pisos	200 m2	8,00 m	10,00 m	3,00 m	N. A.	2,00 m	N. A.
De 7 a 8 pisos	250 m2	10,00 m	12,00 m	4,00 m	2,00 m	2,00 m	2,00 m
De 9 a 10 pisos	300 m2	12,00 m	14,00 m	4,00 m	2,50 m	2,50 m	2,50 m

ES AISLAMIENTO POSTERIOR DEBE GENERARSE POR EL ANCHO DE PREDIO

REGIMEN DE USOS REMITIRSE AL ACUERDO 029 DE 2016 (POT) ART. 135 Y SUBSIGUIENTES	Principal	Residencial
	Complementario	Comercio G1/Institucional G1, G2
	Restringido	Comercio G2/Institucional G3/ Industrial G1
	Prohibido	Comercio G3A-B/Industrial G2, G3, G4
VOLADIZO	Máximo 0,80m, sin superar 1/3 parte del ancho de andén cuando no exista antejardín.	
ESTACIONAMIENTOS	Cumplir con el art. 150 del acuerdo 029 de 2016 (POT)	
SEMISOTANO Y SOTANO	Se permiten sobre vías secundarias con manejo de antejardines y tratamientos de espacio público	
ALTILLO	Se permite a partir del 6 piso	

NOTA1: DEL INDICE DE OCUPACIÓN MAXIMO (I.O.M): ES EL PORCENTAJE O FRACCION PERMITIDO SOBRE EL ÁREA NETA URBANIZABLE DEL PREDIO, PARA SER OCUPADO CON AREAS DURAS CUBIERTAS (Cb) Y AREAS DURAS DESCUBIERTAS (Db); LAS DEMÁS SE CONSIDERAN AREAS VERDES PARA USO AGROPECUARIO O RECREATIVO EN SUELOS RURALES O SUBURBANOS Y DE ORNATOS EN SUELOS URBANOS, EN ANTEJARDINES, PATIOS INTERIORES O AISLAMIENTOS POSTERIORES O LATERALES.

FÓRMULA: I. O. = AREAS DURAS CUBIERTAS: (Cb) + AREAS DURAS DESCUBIERTAS: (Db)/AREA NETA URBANIZABLE DEL LOTE

NOTA2: EN EL ANTEJARDÍN DEBE CONTEMPLARSE LA PREVISIÓN DE ÁREA PARA LA SIEMBRA DE UN ÁRBOL, POR CADA 6m DE FRENTE, CONSULTAR CON LA OFICINA DE GESTION DEL RIESGO Y AMBIENTE

NOTA 3: SI EL PREDIO FORMA PARTE DE UN CONJUNTO DE VIVIENDA O URBANIZACIÓN APROBADA DEBERÁ AJUSTARSE A LA VOLUMETRÍA DEL CONJUNTO.

NOTA 4: PARA DISEÑO Y CONSTRUCCION DE ANDENES DEBE CUMPLIR CON LA CARTILLA DE ESPACIO PUBLICO DECRETO 242 DE 2006 O LA NORMA QUE LO SUSTITUYA.

NOTA 5: EL RANGO DE ALTURAS CONTEMPLA ALTURAS MÁXIMAS DE EDIFICABILIDAD QUE PUEDEN SER OBJETO DE COMPENSACIONES POR MAYOR ALTURA Y CON DESTINO A ESPACIO PÚBLICO.

NOTA 6: LOS AISLAMIENTOS POSTERIORES PUEDEN PAREARSE CON DESARROLLOS EXISTENTES EN ALTURAS NO SUPERIORES A 4 PISOS. EL AISLAMIENTO LATERAL PUEDE EMPATARSE CON DESARROLLOS EXISTENTES EN SECTORES DE CONSOLIDACIÓN URBANÍSTICA.

NOTA 7: ALTILLO: SE CONSIDERA ALTILLO AL REMATE DE LA EDIFICACIÓN, EL CUAL DEBERÁ OCUPAR HASTA EL 50% DEL ÁREA DEL PISO INMEDIATAMENTE INFERIOR Y DEBERÁ ESTAR RETROCEDIDO SOBRE EL FRENTE (O LOS FRENTE) DEL PREDIO, EN CUANTO AL USO ESTE DEBE DERIVARSE COMO UN COMPLEMENTO DEL PISO INMEDIATAMENTE ANTERIOR, EN CASO DE CREAR UNIDADES INDEPENDIENTES SE CONSIDERA COMO UN PISO ADICIONAL.

NOTA 8: CUALQUIER DUDA SE ACLARARÁ EN ESTE DESPACHO.


PROFESIONAL UNIVERSITARIO