



Sogamoso, 11 de abril de 2023.

Certificación

El señor Curador Urbano N° 2 de la ciudad de Sogamoso, certifica que el 28 de marzo de 2023, se otorgó la licencia de construcción N° **15759-2-23-0215**, con la resolución N° **15759-2-23-0215**, por la cual se concede la licencia de construcción modalidad: **Obra Nueva**. A nombre de **JAIRO JOYA** identificado con cedula de ciudadanía N° **4280985**. Predio localizado en la **CALLE 46 C N° 12 F -39 MZ A**. Identificado catastralmente con el N° **0101000007450004000000000** y folio de matrícula inmobiliaria **095-74551**. Que a la fecha no se presentaron recursos de reposición o apelación a la licencia y su resolución por lo que la misma se encuentra **EJECUTORIADA** desde el 11 de abril de 2023.

La presente se emite por solicitud del interesado.

Atentamente,

CURADURÍA URBANA No. 2
Sogamoso



ARQ. RAFAEL H. PINTO PINTO

RAFAEL H. PINTO PINTO

Curador urbano N°2

Elaboró: Johana Torres.



POR LA CUAL SE CONCEDE LICENCIA DE CONSTRUCCION

**El Curador Urbano N° 2 del Municipio Sogamoso
En uso de sus facultades legales y en especial las conferidas por el Decreto 1077-15
y**

CONSIDERANDO

1. Que, **JAIRO JOYA, actuado** como propietario(a)(s) del predio identificado con Número predial:0101000007450004000000000; Número predial (anterior): 010107450004000, Matricula(s) Inmobiliaria(s) N° **095-74551**, del predio localizado en la **CALLE 46 C N° 12F-39 MZ A, predio urbano sector normativo 3** de esta ciudad. Proyecto para solicitud de licencia Urbanística Modalidad: **OBRA NUEVA**.
2. Que recibida la solicitud se procedió a abrir el expediente con radicado N° 15759-2-23-0089 y ventanilla única N° 20230609 de fecha 01 de marzo de 2023 y se da iniciación del trámite contenido en la normatividad vigente.
3. Que el procedimiento establecido en el Decreto 1077-15, 1203 de 2017 y el acuerdo 029 de 2016 se cumplió a cabalidad.
4. Que revisada la ubicación del predio y por las características de la vía interna y el desarrollo de su uso residencial, se da la posibilidad de cumplir con la circular 120-001.
5. Que, dentro del estudio del proyecto de uso únicamente residencial, los planos arquitectónicos generan planta de parqueaderos, de acuerdo al artículo 144 del acuerdo 029 de 2016 y según circular externa N° 120-001 de fecha 10 de septiembre de 2019 emitida por la Oficina Asesora De Planeación Municipal, este no es contemplado como piso.
6. Que, el proyecto está suscrito con los siguientes profesionales:
 - Director de la construcción es el arquitecto, **DIEGO ALONSO BERDUGO ROJAS**, identificado con CC 1.057.593.681 de Sogamoso y MP A12102019-1057593681.
 - Arquitecto proyectista **DIEGO ALONSO BERDUGO ROJAS**, identificado con CC 1.057.593.681 de Sogamoso y MP A12102019-1057593681.
 - Ingeniero civil diseñador estructural: **ALIRIO ALVARADO SIERRA**, identificado con CC 74.181.141. de Sogamoso y MP 25202-109049 CND.
 - Ingeniero diseñador de elementos no estructurales: **ALIRIO ALVARADO SIERRA**, identificado con CC 74.181.141. de Sogamoso y MP 25202-109049 CND.
 - Ingeniero civil Geotecnista: **JAIME ANDRES BERNAL PEDROZA**, identificado con MP 15202-251244 BYC.
7. Que dentro del procedimiento son revisados los siguientes planos:
 - 2*1 arquitectónicos.
 - 2*1 estructurales.
 - 1*1 memorias de calculo
 - 1*1 estudio de suelos
8. Que en curso del procedimiento se revisó el cumplimiento de los requisitos de Ley. Esta Curaduría, dando cumplimiento a lo reglado en el art 30 de la Ley 400/1997, lo referente a la revisión de los diseños estructurales, ha sido adelantada por profesionales idóneos y que cumple con los requisitos fijados en el citado artículo, así como las normas



RESOLUCION No. 15759-2-23-0215

colombianas de diseño y construcciones sismo resistentes NSR-10. Y cuenta con disponibilidad de servicios públicos.

9. Que se debe dar aplicación a la reglamentación de la generación y disposición de residuos a que hace referencia la resolución 472-17 Ministerio de Ambiente.
10. Que las licencias antes mencionadas tienen plena vigencia, pero se hace necesaria su ratificación por el presente acto administrativo.

En mérito de lo expuesto, el curador urbano 2 de Sogamoso,

RESUELVE:

PRIMERO: Conceder licencia de construcción 15759-2-23-0215 de fecha 28 de marzo de 2023 otorgada a **JAIRO JOYA**, actuado como propietario(a)(s) del predio identificado con Número predial:0101000007450004000000000; Número predial (anterior): 010107450004000, Matricula(s) Inmobiliaria(s) N° **095-74551**, del predio localizado en la **CALLE 46 C N° 12F-39 MZ A, predio urbano sector normativo 3** de esta ciudad. Proyecto para solicitud de licencia Urbanística Modalidad: **OBRA NUEVA: Construcción vivienda bifamiliar Nivel de garajes según circular externa N° 120-001 garajes, primer, segundo piso: un apartamento por piso.**

CUADRO DE ÁREAS	
ÁREA LOTE	94.44 m ²
AREA NIVEL DE PARQUEADEROS	55.80 m ²
AREA PRIMERO PISO	60.60 m ²
AREA SEGUNDO PISO	60.60 m ²
ÍNDICE DE OCUPACIÓN	0.59 %
ÍNDICE DE CONSTRUCCIÓN	1.87 %
ÁREA TOTAL CONSTRUIDA	177.00 m ²

SEGUNDO: Contra la presente Resolución, proceden los recursos de reposición ante la Curaduría Urbana N° 2 de Sogamoso y el de apelación ante el Alcalde Municipal o su delegado; según lo establece Código Administrativo. Los recursos de reposición y apelación deberán interponerse por escrito en la diligencia de notificación personal, o dentro de los diez (10) días hábiles siguientes a ella, o a la notificación por aviso, o al vencimiento del término de publicación, según el caso.

TERCER: Según el Decreto 1077-17, artículo 2.2.6.1.2.3.6. El titular de la licencia debe cumplir con obligaciones.

CUARTO: La licencia **NO PODRÁ MODIFICARSE** a nivel de primer piso a otro tipo de actividad, de acuerdo a que se acoge al numeral tres del considerando de la presente resolución, de efectuarse lo contrario se declarará como Contravención Urbanística.

QUINTO: La licencia de construcción, una vez en firme, tendrá una vigencia de treinta y seis (36) meses, en los términos del Decreto 1077-15. Artículo 2.2.6.1.2.4.1.

SEXTO: Al titular de la licencia le corresponde, cumplir las obligaciones contenidas en el decreto 1203-17, artículo 2.2.6.1.2.3.6. y cumplir con la supervisión técnica independiente si supera los 2.000 m² de área construida, de acuerdo a la ley 1796 de 2016.



RESOLUCION No. 15759-2-23-0215

SEPTIMO: Dar cumplimiento a la resolución vigente 472 de 2017 emitida por el Ministerio De Medio Ambiente con el fin de que el constructor garantice la gestión de residuos.

OCTAVO: Se debe dar cumplimiento al Artículo 2.2.6.1.1.15. Decreto 1203, Cuando los profesionales que suscriben el formulario único nacional para la solicitud de licencias se desvinculen de la ejecución de los diseños o de la ejecución de la obra, deberán informar de este hecho al curador urbano o a la autoridad municipal o distrital encargada de expedir las licencias, según corresponda, quien de inmediato procederá a requerir al titular de la licencia para que informe de su reemplazo en un término máximo de 15 días hábiles. El profesional que se desvincule del proceso será responsable de las labores adelantadas bajo su gestión hasta tanto se designe uno nuevo.

NOVENO: Publicar la valla de identificación de la obra tal como lo establece el Decreto 1077-15. Artículo 2.2.6.1.4.9.

DECIMO: De acuerdo al numeral 5 del artículo 99 de la ley 388 de 1997, El urbanizador, el constructor, los arquitectos que firman los planos urbanísticos y arquitectónicos y los ingenieros que suscriban los planos técnicos, memorias y estudios que hacen parte de la presente licencia, son responsables de cualquier contravención y violación a las normas urbanísticas que pudiesen presentarse en el proyecto.

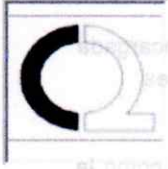
NOTIFÍQUESE Y CÚMPLASE

Dada en Sogamoso, a los veintiocho (28) días del mes de marzo de 2023.

CURADURÍA URBANA N° 2
Sogamoso

ARQ. RAFAEL H. PINTO PINTO

RAFAEL HOMERO PINTO PINTO
Curador Urbano N° 2



CURADOR URBANO N° 2 RAFAEL HOMERO PINTO PINTO

CARRERA 11 N° 15-50 OFICINA 106



PASAJE COMERCIAL SEIS DE SEPTIEMBRE
TELEFONO 6087753987

DATOS GENERALES

15	759	28	3	2023
Departamento	Municipio	Día	Mes	Año

IDENTIFICACIÓN DE LA LICENCIA

Numero de Licencia	15759-2-23-0215
Objeto del Tramite	Inicial
Tipo de Tramite	Licencias Urbanisticas
Tipo de Licencia	Construcción
Modalidad	Obra Nueva

INFORMACIÓN SOBRE EL PREDIO


Codigo Catastral	010107450004000		
Dirección	CALLE 46 C N° 12F-39 MZ A		
Barrio	CHAPINERO		
Area de Construcción	177.00	Metros2	
Numero de Pisos	Nivel de Parqueos y 2 pisos		
Matricula Inmobiliaria	095-74551		
Numero del Paramento	1159-22	Fecha Expedición	24/11/2022

INFORMACIÓN DEL TITULAR

Propietario	JAIRO JOYA
Cedula o Nit del Titular	4280985

OBSERVACIONES

Construcción vivienda bifamiliar Nivel de garajes según circular externa N° 120-001 garajes, primer, segundo piso: un apartamento por piso. Según planos aprobados. vigencia: treinta y seis (36) meses
 Número predial: 0101000007450004000000000; Número predial (anterior): 010107450004000



 ARQ. RAFAEL HOMERO PINTO PINTO
 CURADOR URBANO No 2



**MACROPROCESO
PROCESO**



No. 20221700152691
Fecha Radicado: 28-NOV-2022 09:1
Destino: JAIRO JOYA
Remite: OFICINA ASESORA DE PLANEACION
Anexos: Folios 1 Cod ver:



NIT:891.855.130-1

CÓDIGO: MGI-02-02-F-01	CERTIFICADO DE PARAMENTO	FECHA 2019/06	VERSIÓN: 7
----------------------------------	---------------------------------	-------------------------	-------------------

PARAMENTO N°: 1159-22 FECHA DE EXPEDICION: 24-11-2022 RECIBO DE CAJA N°: 0001381

PROPIETARIO: JAIRO JOYA

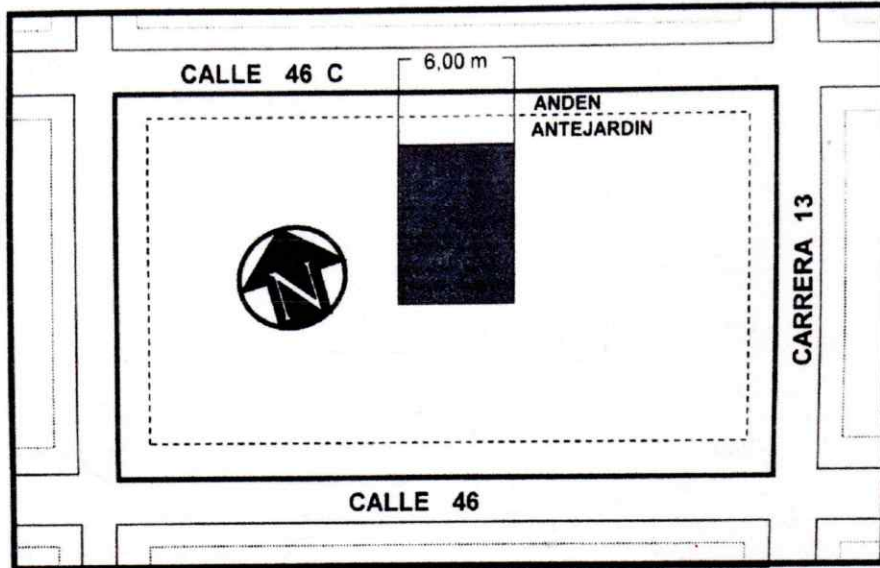

Ubicación: CALLE 46 CON CARRERA 13

Sector normativo:

3

Suelo:

URBANO



VER NORMATIVA AL RESPALDO

Tipo	No	Frete	perfil vial	Voladizo	Antejardin	Andenes	Calzada	Z. Verde	Retrocesos	
CI	46 C	6,00m	7,00m	0,80m	3,50m	1,00m	5,00m	0,00m	E. 0,00m	W.0,00m

NOTA: ESTE PARAMENTO QUEDA SUJETO A LAS DISPOSICIONES DEL ACUERDO 029 DEL 28 DE DICIEMBRE DE 2016 (consulta pot.Sogamoso.org) PRESENTAR PLANOS A LAS CURADURIAS DEBIDAMENTE FIRMADOS, POR EL PROPIETARIO, ARQUITECTO E INGENIERO. SEGUIR ESTACAS DE DEMARCAACION.
LA EXPEDICION DEL PARAMENTO NO IMPLICA PRONUNCIAMIENTO ALGUNO SOBRE LINDEROS DE UN PREDIO.
LA TITULARIDAD DE SU DOMINIO, NI LAS CARACTERISTICAS DE SU POSESION.
ESTE PARAMENTO ES VALIDO POR SEIS (6) MESES. CONSERVAR COPIA EN EL SITIO DE LA OBRA.
SI EL PREDIO FORMA PARTE DE UN CONJUNTO DE VIVIENDA O URBANIZACION APROBADA DEBERA AJUSTARSE A LA VOLUMETRIA DEL CONJUNTO.
PARA CUALQUIER CLASE DE LICENCIA URBANISTICA SE DEBE TENER EN CUENTA LAS DISTANCIAS MINIMAS DE SEGURIDAD CONTENIDAS EN LA RESOLUCION N° 90708 DE AGOSTO 30 DE 2013 (RETIE)

Escritura N° 0219 Fecha: 27-02-2020 Notaria: PRIMERA DE SOGAMOSO

Folio Matricula Inmobiliaria: 095-74551 Código Catastral: 010107450004000

OBSERVACIONES: _____

ARQ. RAUL ARMANDO GALVIS BARRERA
JEFE OFICINA ASESORA DE PLANEACION

Proyecto: Jairo D. (contr.paramentos)
Reviso: Raul G.

SOGAMOSO, TAREA DE TODOS

Edificio Torre 6 calle 15 No 12 -14 PBX: 7 702040-41Ext

www.sogamoso-boyaca.gov.co - planeacion@sogamoso-boyaca.gov.co

"SUAMOX ciudad del sol"



NIT: 891.855.130-1

CÓDIGO: MGI-02-02-F-01	CERTIFICADO DE PARAMENTO	FECHA 2019/06	VERSIÓN: 7
---------------------------	--------------------------	---------------	------------

SECTOR NORMATIVO 3

CLASIFICACION DEL SUELO	SUELO URBANO	
TRATAMIENTO	Consolidación	
AREA DE ACTIVIDAD	Residencial con comercio y servicios	
ÁREA DE CESIÓN (obligatoria para espacio público)	No Aplica	
INDICE DE OCUPACION	No Aplica	
EDIFICABILIDAD	Inicial	Hasta 3 Pisos
	Con Compensación	Máximo 5 pisos

Rango de altura Max	Tamaño Mínimo de predio	Frente mínimo	Perfil vial mínimo	Aislamiento posterior	Aislamiento Lateral	Retrocesos / fachada	
						Frontal	Posterior
Hasta 2 pisos	N. A.	N. A.	6,00 m	3,00 m*	N. A.	N. A.	N. A.
Hasta 3 pisos	72 m2	6,00 m	8,00 m	3,00 m*	N. A.	N. A.	N. A.
Hasta 4 pisos	100 m2	6,00 m	8,00 m	3,00 m*	N. A.	N. A.	N. A.
Hasta 5 pisos	150 m2	8,00 m	8,00 m	3,00 m	N. A.	N. A.	N. A.

ES AISLAMIENTO POSTERIOR DEBE GENERARSE POR EL ANCHO DE PREDIO

REGIMEN DE USOS REMITIRSE AL ACUERDO 029 DE 2016 (POT) ART. 135 Y SUBSIGUIENTES	Principal	Residencial
	Complementario	Comercio G1/Institucional G1, G2
	Restringido	Comercio G2/Institucional G3/ Industrial G1
	Prohibido	Comercio G3A-B/Industrial G2, G3, G4
VOLADIZO	Máximo 0,80m, sin superar 1/3 parte del ancho de andén cuando no exista antejardín.	
ESTACIONAMIENTOS	Cumplir con el art. 150 del acuerdo 029 de 2016 (POT)	
SEMISOTANO Y SOTANO	Se permiten sobre vías secundarias con manejo de antejardines y tratamientos de espacio público	
ALTILLO	Prohibido	

NOTA1: DEL INDICE DE OCUPACION MAXIMO (I.O.M): ES EL PORCENTAJE O FRACCION PERMITIDO SOBRE EL AREA NETA URBANIZABLE DEL PREDIO, PARA SER OCUPADO CON AREAS DURAS CUBIERTAS (Cb) Y AREAS DURAS DESCUBIERTAS (Db); LAS DEMÁS SE CONSIDERAN AREAS VERDES PARA USO AGROPECUARIO O RECREATIVO EN SUELOS RURALES O SUBURBANOS Y DE ORNATOS EN SUELOS URBANOS, EN ANTEJARDINES, PATIOS INTERIORES O AISLAMIENTOS POSTERIORES O LATERALES.

FÓRMULA: $I. O. = \frac{\text{AREAS DURAS CUBIERTAS: (Cb)} + \text{AREAS DURAS DESCUBIERTAS: (Db)}}{\text{AREA NETA URBANIZABLE DEL LOTE}}$

NOTA2: EN EL ANTEJARDÍN DEBE CONTEMPLARSE LA PREVISIÓN DE ÁREA PARA LA SIEMBRA DE UN ÁRBOL, POR CADA 6m DE FRENTE, CONSULTAR CON LA OFICINA DE GESTION DEL RIEGO Y AMBIENTE

NOTA 3: SI EL PREDIO FORMA PARTE DE UN CONJUNTO DE VIVIENDA O URBANIZACIÓN APROBADA DEBERÁ AJUSTARSE A LA VOLUMETRÍA DEL CONJUNTO.

NOTA 4: PARA DISEÑO Y CONSTRUCCION DE ANDENES Y ESPACIO PUBLICO DEBE CUMPLIR CON LA CARTILLA DE ESPACIO PUBLICO DECRETO 242 DE 2006 O LA NORMA QUE LO SUSTITUYA.

NOTA 5: EL RANGO DE ALTURAS CONTEMPLA ALTURAS MÁXIMAS DE EDIFICABILIDAD QUE PUEDEN SER OBJETO DE COMPENSACIONES POR MAYOR ALTURA Y CON DESTINO A ESPACIO PUBLICO.

NOTA 6: LOS AISLAMIENTOS POSTERIORES PUEDEN PAREARSE CON DESARROLLOS EXISTENTES EN ALTURAS NO SUPERIORES A 4 PISOS. EL AISLAMIENTO LATERAL PUEDE EMPATARSE CON DESARROLLOS EXISTENTES EN SECTORES DE CONSOLIDACIÓN URBANÍSTICA.

NOTA 7: ALTILLOS: SE CONSIDERA ALTILLO AL REMATE DE LA EDIFICACIÓN, EL CUAL DEBERÁ OCUPAR HASTA EL 50% DEL ÁREA DEL PISO INMEDIATAMENTE INFERIOR Y DEBERÁ ESTAR RETROCEDIDO SOBRE EL FRENTE (O LOS FRENTES) DEL PREDIO, EN CUANTO AL USO ESTE DEBE DERIVARSE COMO UN COMPLEMENTO DEL PISO INMEDIATAMENTE ANTERIOR, EN CASO DE CREAR UNIDADES INDEPENDIENTES SE CONSIDERA COMO UN PISO ADICIONAL.

NOTA 8: CUALQUIER DUDA SE ACLARARÁ EN ESTE DESPACHO


Jefe Oficina Asesora De Planeación

SOGAMOSO, TAREA DE TODOS

Edificio Torre 6 calle 15 No 12 -14 4° PISO PBX: 7 702040-41Ext 106
www.sogamoso-boyaca.gov.co - planeacion@sogamoso-boyaca.gov.co
"SUAMOX ciudad del sol"