

CURADURÍA URBANA N° 2
MUNICIPIO DE SOGAMOSO
NIT 74.337.072-7

Sogamoso, 21 de julio de 2022.

Certificación

El señor Curador Urbano N° 2 de la ciudad de Sogamoso, certifica que el 13 de julio de 2022, se otorgó la licencia de construcción N° 15759-2-22-0516, con la resolución N° 15759-2-22-0516, por la cual se concede la licencia de construcción modalidad: Reconocimiento De La Existencia De Una Edificación y modificación. A nombre de **HOMERO FIGUEREDO ARANGUREN**. Que a la fecha no se presentaron recursos de reposición o apelación a la licencia y su resolución por lo que la misma se encuentra **EJECUTORIADA** desde el 21 de julio de 2022.

La presente se emite por solicitud del interesado.

Atentamente,

CURADURIA URBANA N° 2
SOGAMOSO



M.P.C. RAFAEL H. PINTO PINTO

RAFAEL H. PINTO PINTO

Curador urbano N°2

Elaboró: Johana Torres.

CURADURÍA URBANA N° 2
MUNICIPIO DE SOGAMOSO
RAFAEL HOMERO PINTO PINTO
CURADOR URBANO N° 2 SOGAMOSO
NIT. 74.337.072-7

RESOLUCION No. 15759-2-22-0516

POR LA CUAL SE CONCEDE LICENCIA DE RECONOCIMIENTO DE LA EXISTENCIA DE UNA EDIFICACION Y LICENCIA DE CONSTRUCCIÓN, MODALIDAD MODIFICACION

El Curador Urbano N° 2 del Municipio Sogamoso
En uso de sus facultades legales y en especial las conferidas por el Decreto 1077-15
y

CONSIDERANDO

1. Que, HOMERO FIGUEREDO ARANGUREN. actuado como propietario(a)(s) del predio identificado con CC. N° 010101930002000 Matricula(s) Inmobiliaria(s) N° 095-75458 área de lote 249.00 m2 **Ubicación Coordenada geográfica: Norte (m): 2189917.303029 Este (m): 5007933.470973.** presento en esta Curaduría, proyecto para solicitud de licencia tipo de trámite: Reconocimiento de la Existencia de una Edificación Modificación Y Ampliación, del predio localizado en la CALLE 15 N° 12-07, sector normativo 28, predio urbano, de esta ciudad.
2. Que recibida la solicitud se procedió a abrir el expediente con radicado N° 15759-2-22-0333 de fecha 15 de junio de 2022 y se da iniciación del trámite contenido en la normatividad vigente.
1. Que dentro del procedimiento son revisados los siguientes planos:
 - 1*1 arquitectónicos.
 - 3*1 estructurales.
 - 1*1 Informe técnico de reconocimiento de construcción urbana.
3. Que el proyecto cumple con lo referente en el decreto 1333 de fecha 06 de octubre de 2020.
4. Que el procedimiento establecido en el Decreto 1077-15 y el acuerdo 029 de 2016 se cumplió a cabalidad.
5. Que en curso del procedimiento se revisó el cumplimiento de los requisitos de Ley. Esta Curaduría, dando cumplimiento a lo reglado en él. art 30 de la Ley 400/1997, lo referente a la revisión de los diseños estructurales, ha sido adelantada por profesionales idóneos y que cumple con los requisitos fijados en el citado artículo, así como las normas colombianas de diseño y construcciones sismo resistentes NSR-10. Y cuenta con disponibilidad de servicios públicos.
6. *Que se debe dar aplicación a la reglamentación de la generación y disposición de residuos a que hace referencia la resolución 472-17 Ministerio de Ambiente.*
7. Que la licencia antes mencionada tiene plena vigencia, pero se hace necesaria su ratificación por el presente acto administrativo.

En mérito de lo expuesto, el curador urbano 2 de Sogamoso,

RESUELVE:

CURADURÍA URBANA N° 2
MUNICIPIO DE SOGAMOSO
RAFAEL HOMERO PINTO PINTO
CURADOR URBANO N° 2 SOGAMOSO
NIT. 74.337.072-7

PRIMERO: Conceder licencia N° 15759-2-22-0516 de fecha 13 de julio de 2022 tipo de trámite: Reconocimiento de la: Reconocimiento de la: existencia de una edificación primer piso, comercial y modificación fachada.

SEGUNDO: Contra la presente Resolución, proceden los recursos de reposición ante la Curaduría Urbana N° 2 de Sogamoso y el de apelación ante el Alcalde Municipal o su delegado; según lo establece Código Administrativo. Los recursos de reposición y apelación deberán interponerse por escrito en la diligencia de notificación personal, o dentro de los cinco (05) días hábiles siguientes a ella, o a la notificación por aviso, o al vencimiento del término de publicación, según el caso.

TERCER: Según el Decreto 1077-17, artículo 2.2.6.1.2.3.6. El titular de la licencia debe cumplir con obligaciones.

CUARTO: La licencia de construcción, una vez en firme, tendrá una vigencia de veinticuatro (24) meses, en los términos del Decreto 1077-15. Artículo 2.2.6.1.2.4.1.

QUINTO: Al titular de la licencia le corresponde, cumplir las obligaciones contenidas en el decreto 1203-17, artículo 2.2.6.1.2.3.6. y cumplir con la supervisión técnica independiente si supera los 2.000 m² de área construida, de acuerdo a la ley 1796 de 2016.

SEXTO: Dar cumplimiento a la resolución vigente 472 de 2017 emitida por el Ministerio De Medio Ambiente con el fin de que el constructor garantice la gestión de residuos.

SEPTIMO: Se debe dar cumplimiento al Artículo 2.2.6.1.1.15. Decreto 1203, Cuando los profesionales que suscriben el formulario único nacional para la solicitud de licencias se desvinculen de la ejecución de los diseños o de la ejecución de la obra, deberán informar de este hecho al curador urbano o a la autoridad municipal o distrital encargada de expedir las licencias, según corresponda, quien de inmediato procederá a requerir al titular de la licencia para que informe de su reemplazo en un término máximo de 15 días hábiles. El profesional que se desvincule del proceso será responsable de las labores adelantadas bajo su gestión hasta tanto se designe uno nuevo.

OCTAVO: Publicar la valla de identificación de la obra tal como lo establece el Decreto 1077-15. Artículo 2.2.6.1.4.9.

NOTIFÍQUESE Y CÚMPLASE

Dada en Sogamoso, a los trece (13) días del mes de julio de 2022.


RAFAEL HOMERO PINTO PINTO

Curador Urbano N° 2

C/c: Paquete Técnico
Intervinientes



CURADOR URBANO N° 2 RAFAEL HOMERO PINTO PINTO

CARRERA 11 N° 15-50 OFICINA 106

PASAJE COMERCIAL SEIS DE SEPTIEMBRE

TELEFONO 7717412



DATOS GENERALES

15 **759** **13** **7** **2022**
Departamento Municipio Dia Mes Año

IDENTIFICACIÓN DE LA LICENCIA

Numero de Licencia 15759-2-22-0516
Objeto del Trámite Reconocimiento
Tipo de Trámite Licencias Urbanísticas
Tipo de Licencia Construcción
Modalidad Modificación

INFORMACIÓN SOBRE EL PREDIO

Código Catastral 010101930002000
Dirección CALLE 15 N° 12-07
Barrio CENTRO
Área de Construcción 235,54 Metros²
Numero de Pisos 1
Matrícula Inmobiliaria 095-75458
Numero del Paramento 139-22 **Fecha Expedición** 22/02/2022

INFORMACIÓN DEL TITULAR

Propietario HOMERO FIGUEREDO ARANGUREN
Cedula o Nit del Titular 17000645

OBSERVACIONES

Reconocimiento de la existencia de una edificación primer piso, comercial y modificación fachada. según planos aprobados. Según planos aprobados. vigencia: veinticuatro (24) meses E/eliana.

ARQ. RAFAEL HOMERO PINTO PINTO

CURADOR URBANO No 2

CURADURÍA URBANA N°2

MUNICIPIO DE SOGAMOSO


NIT 74.337.072-7

DECRETO 1203-2017

ARTÍCULO 2.2.6.1.2.3.6 Obligaciones del titular de la licencia. El Curador Urbano o la autoridad encargada de estudiar, tramitar, y expedir licencias, deberá indicar al titular, el cumplimiento de las siguientes obligaciones:

1. Ejecutar las obras de forma tal que se garantice la salubridad y seguridad de las personas, así como la estabilidad de los terrenos y edificaciones vecinas y de los elementos constitutivos del espacio público.
2. Cuando se trate de licencias de urbanización, ejecutar las obras de urbanización, con sujeción a los proyectos técnicos aprobados y entregar y dotar las áreas públicas objeto de cesión gratuita con destino a vías locales, equipamientos colectivos y espacio público, de acuerdo con las especificaciones que la autoridad competente expida.
3. Mantener en la obra la licencia y los planos aprobados, y exhibirlos cuando sean requeridos por la autoridad competente.
4. Cumplir con el programa de manejo ambiental de materiales y elementos a los que hace referencia la Resolución 541 de 1994 del Ministerio del Medio Ambiente, o el acto que la modifique o sustituya, para aquellos proyectos que no requieren licencia ambiental, o planes de manejo, recuperación o restauración ambiental, de conformidad con el decreto único del sector ambiente y desarrollo sostenible en materia de licenciamiento ambiental.
5. Cuando se trate de licencias de construcción, solicitar la Autorización de Ocupación de Inmuebles al concluir las obras de edificación en los términos que establece el artículo 2.2.6.1.4.1 del presente decreto.
6. Someter el proyecto a supervisión técnica independiente en los términos que señala el Título I del Reglamento Colombiano de Construcción Sismo Resistente (NSR) 10.
7. Garantizar durante el desarrollo de la obra la participación del diseñador estructural del proyecto y del ingeniero geotecnista responsables de los planos y estudios aprobados, con el fin de que atiendan las consultas y aclaraciones que solicite el constructor y/o supervisor técnico independiente. Las consultas y aclaraciones deberán incorporarse en la bitácora del proyecto y/o en las actas de supervisión.
8. Designar en un término máximo de 15 días hábiles al profesional que reemplazará a aquel que se desvinculó de la ejecución de los diseños o de la ejecución de la obra. Hasta tanto se designe el nuevo profesional, el que asumirá la obligación del profesional saliente será el titular de la licencia.
9. Obtener, previa la ocupación y/o transferencia de las nuevas edificaciones que requieren supervisión técnica independiente, el Certificado Técnico de Ocupación emitido por parte del Supervisor Técnico Independiente siguiendo lo previsto en el Título I del Reglamento Colombiano de Construcción Sismo Resistente NSR-10.
La ocupación de edificaciones sin haber protocolizado y registrado el Certificado Técnico de Ocupación ocasionará las sanciones correspondientes, incluyendo las previstas en el Código Nacional de Policía y Convivencia, Ley 1801 de 2016 o la norma que la adicione, modifique o sustituya.
10. Remitir, para el caso de proyectos que requieren supervisión técnica independiente, copia de las actas de la supervisión técnica independiente que se expidan durante el desarrollo de la obra, así como el certificado técnico de ocupación, a las autoridades competentes para ejercer el control urbano en el municipio o distrito quienes remitirán copia a la entidad encargada de conservar el expediente del proyecto, y serán de público conocimiento. En los casos de patrimonios autónomos en los que el fiduciario ostente la titularidad del predio y/o de la licencia de construcción, se deberá prever en el correspondiente contrato fiduciario quien es el responsable de esta obligación.
11. Realizar los controles de calidad para los diferentes materiales y elementos que señalen las normas de construcción Sismo Resistentes.
12. Instalar los equipos, sistemas e implementos de bajo consumo de agua, establecidos en la Ley 373 de 1997 o la norma que la adicione, modifique o sustituya.
13. Cumplir con las normas vigentes de carácter nacional, municipal o distrital sobre eliminación de barreras arquitectónicas para personas en situación de discapacidad.
14. Cumplir con las disposiciones contenidas en las normas de construcción sismo resistente vigente.
15. Dar cumplimiento a las disposiciones sobre construcción sostenible que adopte el Ministerio de Vivienda, Ciudad y Territorio o los municipios o distritos en ejercicio de sus competencias.

Recibido: _____



NIT:891.855.130-1

CÓDIGO: MGI-02-02-F-01	CERTIFICADO DE PARAMENTO	FECHA 2019/06	VERSIÓN: 7
----------------------------------	---------------------------------	-------------------------	-------------------

PARAMENTO N°: 139-22 FECHA DE EXPEDICION: 22-02-2022 RECIBO DE CAJA N°: 000192

PROPIETARIO: SAGRARIO HOMERO FIGUEREDO

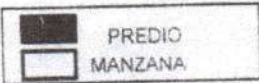
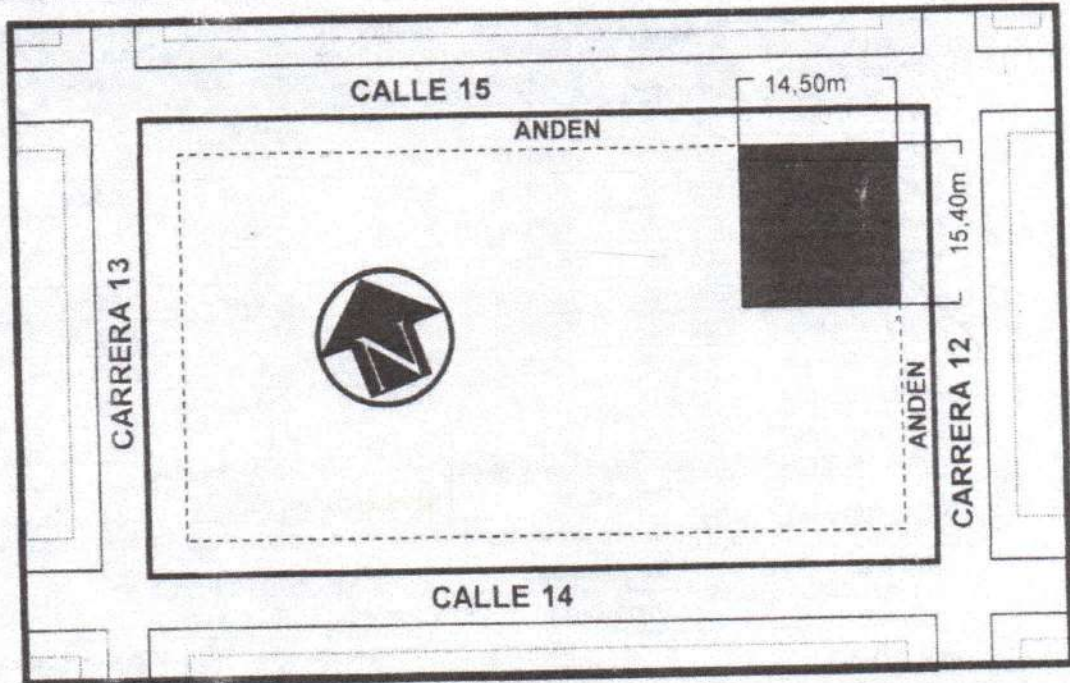
Ubicación: CARRERA 12 CON CALLE 15

Sector normativo:

28

Suelo:

URBANO



VER NORMATIVA AL RESPALDO

Tipo	No	Frente	perfil vial	Voladizo	Antejardín	Andenes	Calzada	Z. Verde	Retrosesos	
CI	15	14,50m	20,00m	0,80m	0,00m	3,20m	6,70m	0,00m	E. 0,00m	W. 0,00m
Cr	12	12,00m	15,20m	0,80m	0,00m	3,00m	6,00m	0,00m	N. 0,00m	S. 0,00m

NOTA: ESTE PARAMENTO QUEDA SUJETO A LAS DISPOSICIONES DEL ACUERDO 029 DEL 28 DE DICIEMBRE DE 2016 (consulta pct.Sogamoso.org) PRESENTAR PLANOS A LAS CURADURIAS DEBIDAMENTE FIRMADOS, POR EL PROPIETARIO, ARQUITECTO E INGENIERO. SEGUIR ESTACAS DE DEMARCAACION.
LA EXPEDICION DEL PARAMENTO NO IMPLICA PRONUNCIAMIENTO ALGUNO SOBRE LINDEROS DE UN PREDIO LA TITULARIDAD DE SU DOMINIO, NI LAS CARACTERISTICAS DE SU POSESION.
ESTE PARAMENTO ES VALIDO POR SEIS (6) MESES. CONSERVAR COPIA EN EL SITIO DE LA OBRA
SI EL PREDIO FORMA PARTE DE UN CONJUNTO DE VIVIENDA O URBANIZACION APROBADA DEBERA AJUSTARSE A LA VOLUMETRIA DEL CONJUNTO.
PARA CUALQUIER CLASE DE LICENCIA URBANISTICA SE DEBE TENER EN CUENTA LAS DISTANCIAS MINIMAS DE SEGURIDAD CONTENIDAS EN LA RESOLUCION N° 90708 DE AGOSTO 30 DE 2013 (RETIE)

Escritura N° SN Fecha: 29-10-1956 Notaria: JUZG 2 CIVIL DE SOGAMOSO
Folio Matricula Inmobiliaria: 095-75458 Código Catastral: 010101930002000

OBSERVACIONES: EXISTE CONSTRUCCION DE 1 PISO

ARQ. FERNANDO BARRERA TORRES
PROFESIONAL UNIVERSITARIO

ARQ. RAUL ARMANDO GALVIS BARRERA
JEFE OFICINA ASESORA DE PLANEACION

SECTOR NORMATIVO 28

CLASIFICACION DEL SUELO		SUELO URBANO
TRATAMIENTO		Renovación Urbana
AREA DE ACTIVIDAD		Múltiple
ÁREA DE CESIÓN (obligatoria para espacio público)		No Aplica
INDICE DE OCUPACION		No Aplica
EDIFICABILIDAD	Inicial	Hasta 12 Pisos
	Con Compensación	Máximo 20 pisos

Rango de altura Max	Tamaño Mínimo de predio	Frente mínimo	Perfil vial mínimo	Aislamiento posterior	Aislamiento Lateral	Retrosesos / fachada	
						Frontal	Posterior
Hasta 2 pisos	N. A.	N. A.	6,00 m	3,00 m*	N. A.	N. A.	N. A.
Hasta 3 pisos	72 m2	6,00 m	8,00 m	3,00 m*	N. A.	N. A.	N. A.
Hasta 4 pisos	100 m2	6,00 m	8,00 m	3,00 m*	N. A.	N. A.	N. A.
Hasta 5 pisos	150 m2	8,00 m	8,00 m	3,00 m	N. A.	N. A.	N. A.
Hasta 6 pisos	200 m2	8,00 m	10,00 m	3,00 m	N. A.	2,00 m	N. A.
De 7 a 8 pisos	250 m2	10,00 m	12,00 m	4,00 m	2,00 m	2,00 m	2,00 m
De 9 a 10 pisos	300 m2	12,00 m	14,00 m	4,00 m	2,50 m	2,50 m	2,50 m
De 11 a 12 pisos	450 m2	15,00 m	14,00 m	4,00 m	3,00 m	3,00 m	3,00 m
De 13 a 15 pisos	700 m2	20,00 m	18,00m	4,00 m	3,50 m	3,50 m	3,50 m
De 16 a 20 pisos	1000 m2	25,00 m	20,00m	4,00 m	4,00 m	4,00 m	4,00 m

ES AISLAMIENTO POSTERIOR DEBE GENERARSE POR EL ANCHO DE PREDIO

REGIMEN DE USOS REMITIRSE AL ACUERDO 029 DE 2016 (POT) ART. 135 Y SUBSIGUIENTES	Principal	Comercio G1, G2
	Complementario	Residencial/Industrial G1/Institucional G1, G2, G3
	Restringido	Comercio G3B/Industrial G2
	Prohibido	Comercio G3A/Industrial G3, G4
VOLADIZO	Máximo 0,80m. sin superar 1/3 parte del ancho de andén cuando no exista antejardín.	
ESTACIONAMIENTOS	Cumplir con el art. 150 del acuerdo 029 de 2016 (POT)	
SEMISOTANO Y SOTANO	Se permiten sobre vías secundarias con manejo de antejardines y tratamientos de espacio público	
ALTILLO	Se permite a partir del 6 piso	

NOTA 1: DEL INDICE DE OCUPACIÓN MÁXIMO (I.O.M): ES EL PORCENTAJE O FRACCIÓN PERMITIDO SOBRE EL ÁREA NETA URBANIZABLE DEL PREDIO, PARA SER OCUPADO CON ÁREAS DURAS CUBIERTAS (Cb) Y ÁREAS DURAS DESCUBIERTAS (Db); LAS DEMÁS SE CONSIDERAN ÁREAS VERDES PARA USO AGROPECUARIO O RECREATIVO EN SUELOS RURALES O SUBURBANOS Y DE ORNATOS EN SUELOS URBANOS, EN ANTEJARDINES, PATIOS INTERIORES O AISLAMIENTOS POSTERIORES O LATERALES.

FÓRMULA: $I. O. = \frac{\text{ÁREAS DURAS CUBIERTAS (Cb)} + \text{ÁREAS DURAS DESCUBIERTAS (Db)}}{\text{ÁREA NETA URBANIZABLE DEL LOTE}}$

NOTA 2: EN EL ANTEJARDÍN DEBE CONTEMPLARSE LA PREVISIÓN DE ÁREA PARA LA SIEMBRA DE UN ÁRBOL, POR CADA 6m DE FRENTE, CONSULTAR CON LA OFICINA DE GESTIÓN DEL RIESGO Y AMBIENTE

NOTA 3: SI EL PREDIO FORMA PARTE DE UN CONJUNTO DE VIVIENDA O URBANIZACIÓN APROBADA DEBERÁ AJUSTARSE A LA VOLUMETRÍA DEL CONJUNTO.


NOTA 4: PARA DISEÑO Y CONSTRUCCIÓN DE ANDENES DEBE CUMPLIR CON LA CARTILLA DE ESPACIO PÚBLICO DECRETO 242 DE 2006 O LA NORMA QUE LO SUSTITUYA.

NOTA 5: EL RANGO DE ALTURAS CONTEMPLA ALTURAS MÁXIMAS DE EDIFICABILIDAD QUE PUEDEN SER OBJETO DE COMPENSACIONES POR MAYOR ALTURA Y CON DESTINO A ESPACIO PÚBLICO.

NOTA 6: LOS AISLAMIENTOS POSTERIORES PUEDEN PAREARSE CON DESARROLLOS EXISTENTES EN ALTURAS NO SUPERIORES A 4 PISOS. EL AISLAMIENTO LATERAL PUEDE EMPATARSE CON DESARROLLOS EXISTENTES EN SECTORES DE CONSOLIDACIÓN URBANÍSTICA.

NOTA 7: ALTILLO: SE CONSIDERA ALTILLO AL REMATE DE LA EDIFICACIÓN, EL CUAL DEBERÁ OCUPAR HASTA EL 50% DEL ÁREA DEL PISO INMEDIATAMENTE INFERIOR Y DEBERÁ ESTAR RETROCEDIDO SOBRE EL FRENTE (O LOS FRENTE) DEL PREDIO, EN CUANTO AL USO ESTE DEBE DERIVARSE COMO UN COMPLEMENTO DEL PISO INMEDIATAMENTE ANTERIOR, EN CASO DE CREAR UNIDADES INDEPENDIENTES SE CONSIDERA COMO UN PISO ADICIONAL.

NOTA 8: CUALQUIER DUDA SE ACLARARÁ EN ESTE DESPACHO.


Jefe Oficina Asesora De Planeación

SOGAMOSO, TAREA DE TODOS

Edificio Torre 6 calle 15 No 12 -14 PBX: 7 702040-41Ext 106