

CURADURÍA URBANA N° 2

MUNICIPIO DE SOGAMOSO

NIT 74.337.072-7

Sogamoso, 25 de mayo de 2022.

Certificación

El señor Curador Urbano N° 2 de la ciudad de Sogamoso, certifica que el 18 de mayo de 2022, se otorgó la licencia de construcción N° 15759-2-22-0374, con la resolución N° 15759-2-22-0374, por la cual se concede la licencia de construcción modalidad: Obra Nueva. A nombre de **HERNANDO RODRIGUEZ CASTRO Y OTROS**. Que a la fecha no se presentaron recursos de reposición o apelación a la licencia y su resolución por lo que la misma se encuentra **EJECUTORIADA** desde el 25 de mayo de 2022.

La presente se emite por solicitud del interesado.

Atentamente,

CURADURIA URBANA N° 2
SOGAMOSO

RAFAEL H. PINTO PINTO

Curador urbano N°2

Elaboró: Johana Torres.

CURADURÍA URBANA N° 2
MUNICIPIO DE SOGAMOSO
RAFAEL HOMERO PINTO PINTO
CURADOR URBANO N° 2 SOGAMOSO
NIT. 74.337.072-7
RESOLUCION No. 15759-2-22-0374

POR LA CUAL SE CONCEDE LICENCIA DE CONSTRUCCION

El Curador Urbano N° 2 del Municipio Sogamoso
En uso de sus facultades legales y en especial las conferidas por el Decreto 1077-15
y

CONSIDERANDO

1. Que **HERNANDO RODRIGUEZ CASTRO, MARIA OLIMPIA BARRERA PAIPA Y NOHORA PATRICIA RODRIGUEZ BARRERA**, actuado como propietario(a)(s) del predio identificado con CC. N° **000100042061000** Matricula(s) Inmobiliaria(s) N° **095-9148** área de lote **1218.00** m2 ubicación geográfica Norte (m): 2192590.665759 Este (m): 5010612.445258, presento en esta Curaduría, proyecto para solicitud de licencia Urbanística Modalidad: **Obra Nueva**, del predio localizado en Vía interna Con trans 26, **VEREDA SIATAME, predio rural sector normativo AM**, de esta ciudad.
2. Que recibida la solicitud se procedió a abrir el expediente con radicado N° 15759-2-22-0253 de fecha 09 de mayo de 2022 y se da iniciación del trámite contenido en la normatividad vigente.
3. Que el procedimiento establecido en el Decreto 1077-15, 1203 de 2017 y el acuerdo 029 de 2016 se cumplió a cabalidad.
4. Que el Director de la construcción es el Arquitecto, **EDGAR DEQUIZ FRACICA**, identificado con MP 2570056841 CND.
5. Que dentro del procedimiento son revisados los siguientes planos:
 - 4*1 arquitectónicos.
 - 3*1 Estructurales.
6. Que la licencia de construcción presenta el siguiente cuadro de áreas.

CUADRO DE ÁREAS	
ÁREA LOTE	1218.00 m²
AREA PRIMER PISO	170.44 m²
AREA SEGUNDO PISO	77.44 m²
ÍNDICE DE OCUPACIÓN	13 %
ÍNDICE DE CONSTRUCCIÓN	1.9 %
ZONIFICACION POMCA	USO MÚLTIPLE, ÁREAS DE RESTAURACIÓN, ÁREAS DE RECUPERACIÓN PARA EL USO MÚLTIPLE.
AREA TOTAL CONSTRUIDA	247.88 m²

7. Que en curso del procedimiento se revisó el cumplimiento de los requisitos de Ley. Esta Curaduría, dando cumplimiento a lo reglado en el art 30 de la Ley 400/1997, lo referente a la revisión de los diseños estructurales, ha sido adelantada por profesionales idóneos y que cumple con los requisitos fijados en el citado artículo, así como las normas colombianas de diseño y construcciones sismo resistentes NSR-10. Y cuenta con disponibilidad de servicios públicos.
8. Que se debe dar aplicación a la reglamentación de la generación y disposición de residuos a que hace referencia la resolución 472-17 Ministerio de Ambiente.
9. Que las licencias antes mencionadas tienen plena vigencia, pero se hace necesaria su ratificación por el presente acto administrativo.

CURADURÍA URBANA N° 2
MUNICIPIO DE SOGAMOSO
RAFAEL HOMERO PINTO PINTO
CURADOR URBANO N° 2 SOGAMOSO
NIT. 74.337.072-7
RESOLUCION No. 15759-2-22-0374

En mérito de lo expuesto, el curador urbano 2 de Sogamoso,

RESUELVE:

PRIMERO: Conceder licencia de construcción 15759-2-22-0374 de fecha 18 de mayo de 2022 otorgada a **HERNANDO RODRIGUEZ CASTRO, MARIA OLIMPIA BARRERA PAIPA Y NOHORA PATRICIA RODRIGUEZ BARRERA** Modalidad: Obra Nueva, Construcción vivienda bifamiliar dos unidades de vivienda, casa de un piso unifamiliar y casa de dos pisos unifamiliar.

SEGUNDO: Contra la presente Resolución, proceden los recursos de reposición ante la Curaduría Urbana N° 2 de Sogamoso y el de apelación ante el Alcalde Municipal o su delegado; según lo establece Código Administrativo. Los recursos de reposición y apelación deberán interponerse por escrito en la diligencia de notificación personal, o dentro de los cinco (05) días hábiles siguientes a ella, o a la notificación por aviso, o al vencimiento del término de publicación, según el caso.

TERCER: Según el Decreto 1077-17, artículo 2.2.6.1.2.3.6. El titular de la licencia debe cumplir con obligaciones.

CUARTO: La licencia de construcción, una vez en firme, tendrá una vigencia de treinta y seis (36) meses, en los términos del Decreto 1077-15. Artículo 2.2.6.1.2.4.1.

QUINTO: Al titular de la licencia le corresponde, cumplir las obligaciones contenidas en el decreto 1203-17, artículo 2.2.6.1.2.3.6. y cumplir con la supervisión técnica independiente si supera los 2.000 m2 de área construida, de acuerdo a la ley 1796 de 2016.


SEXTO: Dar cumplimiento a la resolución vigente 472 de 2017 emitida por el Ministerio De Medio Ambiente con el fin de que el constructor garantice la gestión de residuos.

SEPTIMO: Se debe dar cumplimiento al Artículo 2.2.6.1.1.15. Decreto 1203, Cuando los profesionales que suscriben el formulario único nacional para la solicitud de licencias se desvinculen de la ejecución de los diseños o de la ejecución de la obra, deberán informar de este hecho al curador urbano o a la autoridad municipal o distrital encargada de expedir las licencias, según corresponda, quien de inmediato procederá a requerir al titular de la licencia para que informe de su reemplazo en un término máximo de 15 días hábiles. El profesional que se desvincule del proceso será responsable de las labores adelantadas bajo su gestión hasta tanto se designe uno nuevo.

OCTAVO: Publicar la valla de identificación de la obra tal como lo establece el Decreto 1077-15. Artículo 2.2.6.1.4.9.

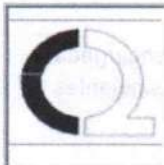
NOTIFÍQUESE Y CÚMPLASE

Dada en Sogamoso, a los dieciocho (18) días del mes de mayo de 2022.



ABO. RAFAEL H. PINTO PINTO

RAFAEL HOMERO PINTO PINTO
Curador Urbano N° 2
C/c: Paquete Técnico



CURADOR URBANO N° 2 RAFAEL HOMERO PINTO PINTO

CARRERA 11 N° 15-50 OFICINA 106

PASAJE COMERCIAL SEIS DE SEPTIEMBRE

TELEFONO 7717412



DATOS GENERALES

15	759	18	5	2022
Departamento	Municipio	Día	Mes	Año

IDENTIFICACIÓN DE LA LICENCIA

Numero de Licencia	15759-2-22-0374
Objeto del Tramite	Inicial
Tipo de Tramite	Licencias Urbanisticas
Tipo de Licencia	Construcción
Modalidad	Obra Nueva

INFORMACIÓN SOBRE EL PREDIO

Codigo Catastral	000100042061000		
Dirección	CARRERA 10A N° 50-50		
Barrio	VEREDA LA RAMADA		
Area de Construcción	247.88	Metros ²	
Numero de Pisos	2		
Matricula Inmobiliaria	095-9148		
Numero del Paramento	638-21	Fecha Expedición	26/08/2021

INFORMACIÓN DEL TITULAR

Propietario	HERNANDO RODRIGUEZ CASTRO Y OTROS
Cedula o Nit del Titular	3177430

OBSERVACIONES

Construcción vivienda bifamiliar dos unidades de vivienda, casa de un piso unifamiliar y casa de dos pisos unifamiliar. Según planos aprobados. vigencia: treinta y seis (36) meses

E/eliana

ARQ. RAFAEL H. PINTO PINTO
ARQ. RAFAEL HOMERO PINTO PINTO

CURADOR URBANO No 2

CURADURÍA URBANA N°2

MUNICIPIO DE SOGAMOSO

NIT 74.337.072-7

DECRETO 1203-2017

ARTÍCULO 2.2.6.1.2.3.6 Obligaciones del titular de la licencia. El Curador Urbano o la autoridad encargada de estudiar, tramitar, y expedir licencias, deberá indicar al titular, el cumplimiento de las siguientes obligaciones:

1. Ejecutar las obras de forma tal que se garantice la salubridad y seguridad de las personas, así como la estabilidad de los terrenos y edificaciones vecinas y de los elementos constitutivos del espacio público.
2. Cuando se trate de licencias de urbanización, ejecutar las obras de urbanización, con sujeción a los proyectos técnicos aprobados y entregar y dotar las áreas públicas objeto de cesión gratuita con destino a vías locales, equipamientos colectivos y espacio público, de acuerdo con las especificaciones que la autoridad competente expida.
3. Mantener en la obra la licencia y los planos aprobados, y exhibirlos cuando sean requeridos por la autoridad competente.
4. Cumplir con el programa de manejo ambiental de materiales y elementos a los que hace referencia la Resolución 541 de 1994 del Ministerio del Medio Ambiente, o el acto que la modifique o sustituya, para aquellos proyectos que no requieren licencia ambiental, o planes de manejo, recuperación o restauración ambiental, de conformidad con el decreto único del sector ambiente y desarrollo sostenible en materia de licenciamiento ambiental.
5. Cuando se trate de licencias de construcción, solicitar la Autorización de Ocupación de Inmuebles al concluir las obras de edificación en los términos que establece el artículo 2.2.6.1.4.1 del presente decreto.
6. Someter el proyecto a supervisión técnica independiente en los términos que señala el Título I del Reglamento Colombiano de Construcción Sismo Resistente (NSR) 10.
7. Garantizar durante el desarrollo de la obra la participación del diseñador estructural del proyecto y del ingeniero geotecnista responsables de los planos y estudios aprobados, con el fin de que atiendan las consultas y aclaraciones que solicite el constructor y/o supervisor técnico independiente. Las consultas y aclaraciones deberán incorporarse en la bitácora del proyecto y/o en las actas de supervisión.
8. Designar en un término máximo de 15 días hábiles al profesional que reemplazará a aquel que se desvinculó de la ejecución de los diseños o de la ejecución de la obra. Hasta tanto se designe el nuevo profesional, el que asumirá la obligación del profesional saliente será el titular de la licencia.
9. Obtener, previa la ocupación y/o transferencia de las nuevas edificaciones que requieren supervisión técnica independiente, el Certificado Técnico de Ocupación emitido por parte del Supervisor Técnico Independiente siguiendo lo previsto en el Título I del Reglamento Colombiano de Construcción Sismo Resistente NSR-10.
La ocupación de edificaciones sin haber protocolizado y registrado el Certificado Técnico de Ocupación ocasionará las sanciones correspondientes, incluyendo las previstas en el Código Nacional de Policía y Convivencia, Ley 1801 de 2016 o la norma que la adicione, modifique o sustituya.
10. Remitir, para el caso de proyectos que requieren supervisión técnica independiente, copia de las actas de la supervisión técnica independiente que se expidan durante el desarrollo de la obra, así como el certificado técnico de ocupación, a las autoridades competentes para ejercer el control urbano en el municipio o distrito quienes remitirán copia a la entidad encargada de conservar el expediente del proyecto, y serán de público conocimiento. En los casos de patrimonios autónomos en los que el fiduciario ostente la titularidad del predio y/o de la licencia de construcción, se deberá prever en el correspondiente contrato fiduciario quien es el responsable de esta obligación.
11. Realizar los controles de calidad para los diferentes materiales y elementos que señalen las normas de construcción Sismo Resistentes.
12. Instalar los equipos, sistemas e implementos de bajo consumo de agua, establecidos en la Ley 373 de 1997 o la norma que la adicione, modifique o sustituya.
13. Cumplir con las normas vigentes de carácter nacional, municipal o distrital sobre eliminación de barreras arquitectónicas para personas en situación de discapacidad.
14. Cumplir con las disposiciones contenidas en las normas de construcción sismo resistente vigente.
15. Dar cumplimiento a las disposiciones sobre construcción sostenible que adopte el Ministerio de Vivienda, Ciudad y Territorio o los municipios o distritos en ejercicio de sus competencias.

Recibido:

Edgar Deaguiz Trancico
9534118 sog

PASAJE PLAZA 6 DE SEPTIEMBRE OFICINA 106 TELEFONO 7717412

Curaduria2sogamoso@hotmail.es / www.curaduriaurbana2sogamoso.com



MACROPRO
PRO

NIT:891.855.130-1



No 20211700083921
Fecha Radicado: 30-AUG-2021 03:5
Destino: NOHORA RODRIGUEZ BARRERA
Remite: OFICINA ASESORA DE PLANEACION
Anexos: . Folios: 1.

CTURA
1



CÓDIGO: MGI-02-02-F-01	CERTIFICADO DE PARAMENTO	FECHA 2019/06	VERSIÓN: 7
---------------------------	--------------------------	------------------	------------

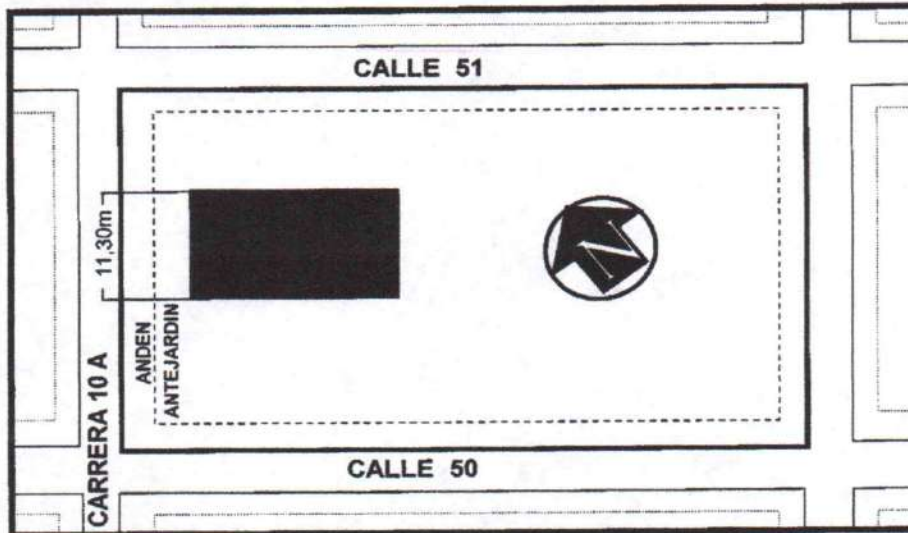
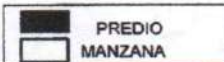
PARAMENTO N°: 638-21 FECHA DE EXPEDICION: 26-08-2021 RECIBO DE CAJA N°: 000776
 PROPIETARIO: NOHORA PATRICIA RODRIGUEZ BARRERA Y OTROS
 Ubicación: CARRERA 10 A CON CALLE 50

Sector normativo:

AM

Suelo:

RURAL



VER NORMATIVA AL RESPALDO

Tipo	No	Frete	perfil vial	Voladizo	Antejardín	Andenes	Calzada	Z. Verde	Retrocisos	
Cr	10 A	11,30m	12,00m	0,80m	3,50m	2,00m	8,00m	0,00m	N. 0,00m	S. 0,00m

NOTA: ESTE PARAMENTO QUEDA SUJETO A LAS DISPOSICIONES DEL ACUERDO 029 DEL 28 DE DICIEMBRE DE 2016(consulta pot.Sogamoso.org) PRESENTAR PLANOS A LAS CURADURIAS DEBIDAMENTE FIRMADOS, POR EL PROPIETARIO, ARQUITECTO E INGENIERO. SEGUIR ESTACAS DE DEMARCAACION.
 LA EXPEDICION DEL PARAMENTO NO IMPLICA PRONUNCIAMIENTO ALGUNO SOBRE LINDEROS DE UN PREDIO.
 LA TITULARIDAD DE SU DOMINIO, NI LAS CARACTERISTICAS DE SU POSESION.
 ESTE PARAMENTO ES VALIDO POR SEIS (6) MESES. CONSERVAR COPIA EN EL SITIO DE LA OBRA
 SI EL PREDIO FORMA PARTE DE UN CONJUNTO DE VIVIENDA O URBANIZACION APROBADA DEBERA AJUSTARSE A LA VOLUMETRIA DEL CONJUNTO.
 PARA CUALQUIER CLASE DE LICENCIA URBANISTICA SE DEBE TENER EN CUENTA LAS DISTANCIAS MINIMAS DE SEGURIDAD CONTENIDAS EN LA RESOLUCION N° 90708 DE AGOSTO 30 DE 2013 (RETIE)

Escritura N° 1412 Fecha: 21-06-2019 Notaria: TERCERA DE SOGAMOSO
 Folio Matrícula Inmobiliaria: 095-9148 Código Catastral: 000100042061000

OBSERVACIONES: EL PREDIO CORRESPONDE A DERECHOS DE CUOTA.

ARQ. FERNANDO BARRERA TORRES
PROFESIONAL UNIVERSITARIO

ARQ. RAUL ARMANDO GALVIS BARRERA
JEFE OFICINA ASESORA DE PLANEACION

Proyecto: Fernando B. (Prof. Univ.)
Reviso: Raul G. (Jefe Of. Asesora de Planeación)

SOGAMOSO, TAREA DE TODOS
Edificio Torre 6 calle 15 No 12 -14 PBX: 7 702040-41Ext
- planeacion@sogamoso-boyaca.gov.co
"SUAMOX ciudad del sol"



MUNICIPIO DE SOGAMOSO
 MACROPROCESO: GESTION DEL DESARROLLO FISICO E INFRAESTRUCTURA
 PROCESO: GESTION DEL CONTROL DEL DESARROLLO FISICO



NIT: 891.855.130-1

S.G.C.

CÓDIGO: MGI-02-02-F-01	CERTIFICADO DE PARAMENTO	FECHA 2019/06	VERSIÓN: 7
----------------------------------	---------------------------------	----------------------	-------------------

SECTOR NORMATIVO RURAL - AM

CLASIFICACION DEL SUELO	SUELO RURAL	
CATEGORIA	Producción	
USO RECOMENDADO	ÁREA SUSCEPTIBLE DE ACTIVIDADES MINERAS	
INDICE DE OCUPACION	15% Dispersa 30% Agrupada	
EDIFICABILIDAD	Altura máxima	Hasta 3 Pisos
	Aislamientos laterales y posteriores	3 metros
	Área mínima de predio	Seguir determinantes de la ley 160 de 1994 art. 44 y 45

ÁREA SUSCEPTIBLE DE ACTIVIDADES MINERAS		
REGIMEN DE USOS REMITIRSE AL ACUERDO 029 DE 2016 (POT) ART. 219 Y SUBSIGUIENTES	Principal	Minero y actividades conexas dentro del polígono titulado..
	Compatibles	Actividades inherentes a las operaciones mineras como: depósito, beneficio, transporte, transformación, industria minera, Reforestación, reconformación morfológica y recuperación paisajística.
	Condicionado	Vivienda campesina, institucional, comercio tipo 1 y tipo 2.
	Prohibido	Usos urbanos y suburbanos, industriales y loteo con fines de construcción de vivienda comercio tipo 3.
VOLADIZO	Máximo 0,80m, sin superar 1/3 parte del ancho de andén cuando no exista antejardín.	

PARA DESARROLLOS MINEROS TENER EN CUENTA LAS DISPOSICIONES DEL ACUERDO 029 DE 2016 (POT) ART. 227.

NOTA1: SE DEBE GARANTIZAR EL AUTOABASTECIMIENTO EN SERVICIOS PÚBLICOS DOMICILIARIOS ART. 194 ACUERDO 029 DE 2016.

NOTA2: DEL INDICE DE OCUPACIÓN MAXIMO (I.O.M): ES EL PORCENTAJE O FRACCION PERMITIDO SOBRE EL ÁREA NETA URBANIZABLE DEL PREDIO, PARA SER OCUPADO CON AREAS DURAS CUBIERTAS (Cb) Y AREAS DURAS DESCUBIERTAS (Db); LAS DEMÁS SE CONSIDERAN AREAS VERDES PARA USO AGROPECUARIO O RECREATIVO EN SUELOS RURALES O SUBURBANOS Y DE ORNATOS EN SUELOS URBANOS, EN ANTEJARDINES, PATIOS INTERIORES O AISLAMIENTOS POSTERIORES O LATERALES.

FÓRMULA: $I. O. = \frac{\text{AREAS DURAS CUBIERTAS (Cb)} + \text{AREAS DURAS DESCUBIERTAS (Db)}}{\text{ÁREA NETA URBANIZABLE DEL LOTE}}$

NOTA 3: CUALQUIER DUDA SE ACLARARÁ EN ESTE DESPACHO.

 Jefe Oficina Asesora De Planeación

SOGAMOSO, TAREA DE TODOS
 Edificio Torre 6 calle 15 No 12 -14 4° PISO PBX: 7 702040-41Ext 106
www.sogamoso-boyaca.gov.co - planeacion@sogamoso-boyaca.gov.co
 "SUAMOX ciudad del sol"