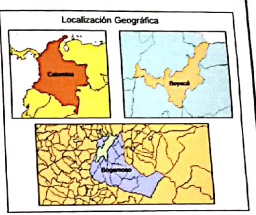
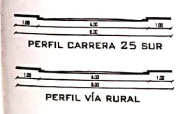
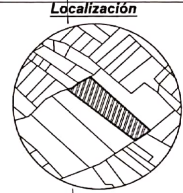


ESTE	NORTE	PTO
1124855.574	1120074.246	P1
1124864.330	1120079.876	P2
1124873.601	1120086.135	P3
1124881.431	1120091.583	P4
1124891.083	1120098.232	P5
1124822.714	1120153.608	P6
1124806.329	1120167.540	P7
1124795.669	1120175.374	P8
1124786.764	1120182.718	P9
1124780.255	1120188.085	P10
1124770.676	1120182.351	P11
1124765.759	1120179.035	P12
1124746.054	1120166.735	P13
1124762.980	1120177.301	P14
1124854.375	1120075.259	P15
1124872.415	1120087.131	P16
1124889.868	1120099.216	P17

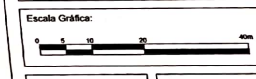
CUADRO DE ÁREAS (m ²)	
LOTE 1	3052.34
LOTE 2	3052.34
RETROCESO VIAL	64.32
ÁREA TOTAL	6169.00

Localización



Contenido:
Levantamiento Topográfico - Subdivisión

Código Catastral:
157590002000000005096600000000
Folio de Matricula:
095-51947



Escala: 1:400 Área: 6169 m²

Información de Referencia
Sistema de coordenadas
MAGNA Colombia Bogotá
Proyección: Tránsversa de Mercator
Datum: MAGNA
Falso Este: 1 000 000.0000
Falso Norte: 1 000 000.0000
Longitud del Centro: -74.0775
Latitud del Centro: 4.5962
Plano de proyección: 1:000
Unidades: Metros

APR 2022
15 ABR 2022
CORADURIA URBANA N° 2
BOGOTÁ D.C.
1,57.59.22-0267

Propietario:
Glufing
Glenn Herminia Salazar Guanumen y otros

Elaboró:
Rafael Andrés Salazar Durango
Topógrafo I. N. 49385

Observaciones: