

**CURADURÍA URBANA N° 2**  
**MUNICIPIO DE SOGAMOSO**  
**NIT 74.337.072-7**

Sogamoso, 10 de diciembre de 2021.

ESTE DOCUMENTO ES COPIA DE  
CURADURIA URBANA N° 2

*Certificación*

El señor Curador Urbano N° 2 de la ciudad de Sogamoso, certifica que el 02 de diciembre de 2021, se otorgó la licencia de construcción N° 15759-2-21-0861, con la resolución N° 15759-2-21-0861, por la cual se concede la licencia de construcción modalidad: Obra Nueva. A nombre **SOLINTPRO SAS**. Que a la fecha no se presentaron recursos de reposición o apelación a la licencia y su resolución por lo que la misma se encuentra **EJECUTORIADA** desde el 10 de diciembre de 2021.

La presente se emite por solicitud del interesado.

Atentamente,

**CURADURIA URBANA N° 2**  
SOGAMOSO



**RAFAEL H. PINTO PINTO**

**Curador urbano N°2**

Elaboró: Johana Torres.



2

**CURADURÍA URBANA N° 2**  
**MUNICIPIO DE SOGAMOSO**  
**RAFAEL HOMERO PINTO PINTO**  
**CURADOR URBANO N° 2 SOGAMOSO**  
**NIT. 74.337.072-7**  
**RESOLUCION No. 15759-2-21-0861**

**POR LA CUAL SE CONCEDE LICENCIA DE CONSTRUCCION VIS**

**El Curador Urbano N° 2 del Municipio Sogamoso**  
**En uso de sus facultades legales y en especial las conferidas por el Decreto 1077-15 y**

**CONSIDERANDO**

1. Que: **HENRY ALIRIO LOPEZ PATIÑO**, identificada con CC. N° 1.057.570.839 de Sogamoso, En calidad de Representante legal de **SOLINTPRO SAS.**, Nit 900.432.968-2, actuado como propietario(a)(s) del predio identificado con CC. N° **010202630062000** Matricula(s) Inmobiliaria(s) N° **095-117305** área de lote 194.80 m2 coordenadas un solo punto para ubicación del lote latitud Norte – Sur **05°43'59,32"** y Lng: **-072°55'04,54"**. presento en esta Curaduría, proyecto para solicitud de licencia Urbanística Modalidad: **Obra Nueva**, del predio localizado en la **CALLE 31A N° 10B-70, Predio Urbano** de esta ciudad.
2. Que recibida la solicitud se procedió a abrir el expediente con radicado N° 15759-2-21-0779 de fecha 24 de septiembre de 2021 y se da iniciación del trámite contenido en la normatividad vigente.
3. Que el procedimiento establecido en el Decreto 1077-15, 1203 de 2017 y el acuerdo 029 de 2016 se cumplió a cabalidad.
4. Que para la cesión al Municipio de Sogamoso Nit 891.855.130-1 según lo establecido en **LA LEY 2079** 14 de enero de 2.021 **ARTICULO 39. INCORPORACION DE AREAS PUBLICAS**, se hace necesaria la siguiente alinderación:

**Linderos generales del predio:**

**POR EL NORTE:** En extensión de 10.82 metros con predios de AMINTA Y PEDRO AMEZQUITA

**POR EL ORIENTE:** En extensión de 18.22 metros con predios de WILLIAM GUILLERMO Y JORGE ENRIQUE ALVAREZ VEGA

**POR EL SUR:** En extensión de 10.90 metros con la calle 31A

**POR EL OCCIDENTE:** En extensión de 18.00 metros con predios de HERMINA CHAPARRO DIAZ y encierra.

**Linderos de retroceso:**

**POR EL NORTE:** Del punto E con coordenadas (Este: 1128445,13 Norte: 1125853,39) al punto F con coordenadas (Este: 1128454,20 Norte: 1125847,35) en línea recta en distancia de 10.90 metros lineales, con el mismo predio.

**POR EL ORIENTE:** Del punto C con coordenadas (Este: 1128454,00 Norte: 1125847,00) al punto F con coordenadas (Este: 1128454,20 Norte: 1125847,35) en línea recta en distancia de 0.40 metros lineales, con predios de WILLIAM GUILLERMO Y JORGE ENRIQUE ALVAREZ VEGA

**POR EL SUR:** Del punto C con coordenadas (Este: 1128454,00 Norte: 1125847,00) al punto D con coordenadas (Este: 1128444,93 Norte: 1125853,05) en línea recta en distancia de 10.90 metros lineales con la calle 31A

**POR EL OCCIDENTE:** Del punto E con coordenadas (Este: 1128445,13 Norte: 1125853,39) al punto D con coordenadas (Este: 1128444,93 Norte: 1125853,05) en línea recta en distancia de 0.40 metros lineales, con predios de HERMINA CHAPARRO DIAZ y encierra.

CUADRO COORDENADAS LOTE		
PUNTO	ESTE	NORTE
A	1128454,06	1125868,56

**PASAJE PLAZA 6 DE SEPTIEMBRE OFICINA 106 TELEFONO 7717412**

[Curaduria2sogamoso@hotmail.es](mailto:Curaduria2sogamoso@hotmail.es) / [www.curaduriaurbana2sogamoso.com](http://www.curaduriaurbana2sogamoso.com)

**CURADURÍA URBANA N° 2**  
**MUNICIPIO DE SOGAMOSO**  
**RAFAEL HOMERO PINTO PINTO**  
**CURADOR URBANO N° 2 SOGAMOSO**  
**NIT. 74.337.072-7**  
**RESOLUCION No. 15759-2-21-0861**

B	1128463,18	1125862,74
C	1128454,00	1125847,00
D	1128444,93	1125853,05
E	1128445,13	1125853,39
F	1128454,20	1125847,35

<b>CUADRO DE AREAS</b>		
<b>POLIGONO</b>	<b>DESCRIPCIÓN</b>	<b>ÁREA (M2)</b>
ABCD	Área total del lote	194,80
CDEF	Área de retroceso del lote	4,36
ABEF	Área neta del lote	190,44

5. Que dentro del procedimiento son revisados (06) seis unidades de planos arquitectónico y (06) seis unidades de planos estructurales.
6. Que en curso del procedimiento se revisó el cumplimiento de los requisitos de Ley. Esta Curaduría, dando cumplimiento a lo reglado en el art 30 de la Ley 400/1997, lo referente a la revisión de los diseños estructurales, ha sido adelantada por profesionales idóneos y que cumple con los requisitos fijados en el citado artículo, así como las normas colombianas de diseño y construcciones sismo resistentes NSR-10. Y cuenta con disponibilidad de servicios públicos.
7. Que se debe dar aplicación a la reglamentación de la generación y disposición de residuos a que hace referencia la resolución 472-17 Ministerio de Ambiente.
8. Que las licencias antes mencionadas tienen plena vigencia, pero se hace necesaria su ratificación por el presente acto administrativo.

En mérito de lo expuesto, el curador urbano 2 de Sogamoso,

**RESUELVE:**

**PRIMERO:** Conceder licencia de construcción 15759-2-21-0861 de fecha 02 de diciembre de 2021 otorgada a **SOLINTPRO SAS**, Modalidad: Obra Nueva, Construcción vivienda multifamiliar (VIS) Primer piso: local área 151,03 m2 m2, dos garajes y un apartamento, segundo, tercero, cuarto y quinto piso: dos apartamentos por piso. Genera ocho unidades de vivienda.

**SEGUNDO:** Dentro de este acto administrativo se establece la respectiva cesión VIAL al Municipio de Sogamoso, el cual debe ser entregado al Municipio De Sogamoso NIT 891.855.130-1. establecido en **LA LEY 2079** 14 de enero de 2.021 **ARTICULO 39.**

**TERCER:** Contra la presente Resolución, proceden los recursos de reposición ante la Curaduría Urbana N° 2 de Sogamoso y el de apelación ante el Alcalde Municipal o su delegado; según lo establece Código Administrativo. Los recursos de reposición y apelación deberán interponerse por escrito en la diligencia de notificación personal, o dentro de los cinco (05) días hábiles siguientes a ella, o a la notificación por aviso, o al vencimiento del término de publicación, según el caso.

**CUARTO:** Según el Decreto 1077-17, artículo 2.2.6.1.2.3.6. El titular de la licencia debe cumplir con obligaciones.

**QUINTO:** La licencia de construcción, una vez en firme, tendrá una vigencia de veinticuatro (24) meses, en los términos del Decreto 1077-15. Artículo 2.2.6.1.2.4.1.

**SEXTO:** Al titular de la licencia le corresponde, cumplir las obligaciones contenidas en el decreto 1203-17, artículo 2.2.6.1.2.3.6. y cumplir con la supervisión técnica independiente si supera los 2.000 m2 de área construida, de acuerdo a la ley 1796 de 2016.

**SEPTIMO:** Dar cumplimiento a la resolución vigente 472 de 2017 emitida por el Ministerio De Medio Ambiente con el fin de que el constructor garantice la gestión de residuos.

**CURADURÍA URBANA N° 2**  
**MUNICIPIO DE SOGAMOSO**  
**RAFAEL HOMERO PINTO PINTO**  
**CURADOR URBANO N° 2 SOGAMOSO**  
**NIT. 74.337.072-7**  
**RESOLUCION No. 15759-2-21-0861**

**OCTAVO:** Se debe dar cumplimiento al Artículo 2.2.6.1.1.15. Decreto 1203, Cuando los profesionales que suscriben el formulario único nacional para la solicitud de licencias se desvinculen de la ejecución de los diseños o de la ejecución de la obra, deberán informar de este hecho al curador urbano o a la autoridad municipal o distrital encargada de expedir las licencias, según corresponda, quien de inmediato procederá a requerir al titular de la licencia para que informe de su reemplazo en un término máximo de 15 días hábiles. El profesional que se desvincule del proceso será responsable de las labores adelantadas bajo su gestión hasta tanto se designe uno nuevo.

**NOVENO:** Publicar la valla de identificación de la obra tal como lo establece el Decreto 1077-15. Artículo 2.2.6.1.4.9.

**NOTIFÍQUESE Y CÚMPLASE**

Dada en Sogamoso, a los dos (02) días del mes de diciembre de 2021.

  
ARQ. RAFAEL H. PINTO PINTO

**RAFAEL HOMERO PINTO PINTO**  
Curador Urbano N° 2  
C/c: Paquete Técnico



# CURADOR URBANO N° 2 RAFAEL HOMERO PINTO PINTO

CARRERA 11 N° 15-50 OFICINA 106  
PASAJE COMERCIAL SEIS DE SEPTIEMBRE  
TELEFONO 7717412



## DATOS GENERALES

15	759	2	12	2021
Departamento	Municipio	Día	Mes	Año

## IDENTIFICACIÓN DE LA LICENCIA

Numero de Licencia	15759-2-21-0861
Objeto del Trámite	Inicial
Tipo de Trámite	Licencias Urbanísticas
Tipo de Licencia	Construcción
Modalidad	Obra Nueva

## INFORMACIÓN SOBRE EL PREDIO

Código Catastral	010202630062000		
Dirección	CALLE 31A N° 10B-70		
Barrio	SAN CRISTOBAL		
Area de Construcción	727.63 Metros <sup>2</sup>		
Numero de Pisos	5		
Matricula Inmobiliaria	095-117305		
Numero del Paramento	237-20	Fecha Expedición	1/07/2020


## INFORMACIÓN DEL TITULAR

Propietario	SOLINTPRO SAS
Cedula o Nit del Titular	9004329682

## OBSERVACIONES

Construcción vivienda (VIS) multifamiliar Primer piso: local área 151,03 m<sup>2</sup>, dos garajes y un apartamento, segundo, tercero, cuarto y quinto piso: dos apartamentos por piso. Genera ocho unidades de vivienda. Según planos aprobados. vigencia: veinticuatro (24) meses E/Eliaana.

SOGAMOSO

  
ARQ. RAFAEL H. PINTO PINTO  
CURADOR URBANO No 2

# CURADURÍA URBANA N°2

MUNICIPIO DE SOGAMOSO

NIT 74.337.072-7

DECRETO 1203-2017


**ARTÍCULO 2.2.6.1.2.3.6 Obligaciones del titular de la licencia.** El Curador Urbano o la autoridad encargada de estudiar, tramitar, y expedir licencias, deberá indicar al titular, el cumplimiento de las siguientes obligaciones:

1. Ejecutar las obras de forma tal que se garantice la salubridad y seguridad de las personas, así como la estabilidad de los terrenos y edificaciones vecinas y de los elementos constitutivos del espacio público.
2. Cuando se trate de licencias de urbanización, ejecutar las obras de urbanización, con sujeción a los proyectos técnicos aprobados y entregar y dotar las áreas públicas objeto de cesión gratuita con destino a vías locales, equipamientos colectivos y espacio público, de acuerdo con las especificaciones que la autoridad competente expida.
3. Mantener en la obra la licencia y los planos aprobados, y exhibirlos cuando sean requeridos por la autoridad competente.
4. Cumplir con el programa de manejo ambiental de materiales y elementos a los que hace referencia la Resolución 541 de 1994 del Ministerio del Medio Ambiente, o el acto que la modifique o sustituya, para aquellos proyectos que no requieren licencia ambiental, o planes de manejo, recuperación o restauración ambiental, de conformidad con el decreto único del sector ambiente y desarrollo sostenible en materia de licenciamiento ambiental.
5. Cuando se trate de licencias de construcción, solicitar la Autorización de Ocupación de Inmuebles al concluir las obras de edificación en los términos que establece el artículo 2.2.6.1.4.1 del presente decreto.
6. Someter el proyecto a supervisión técnica independiente en los términos que señala el Título I del Reglamento Colombiano de Construcción Sismo Resistente (NSR) 10.
7. Garantizar durante el desarrollo de la obra la participación del diseñador estructural del proyecto y del ingeniero geotecnista responsables de los planos y estudios aprobados, con el fin de que atiendan las consultas y aclaraciones que solicite el constructor y/o supervisor técnico independiente. Las consultas y aclaraciones deberán incorporarse en la bitácora del proyecto y/o en las actas de supervisión.
8. Designar en un término máximo de 15 días hábiles al profesional que reemplazará a aquel que se desvinculó de la ejecución de los diseños o de la ejecución de la obra. Hasta tanto se designe el nuevo profesional, el que asumirá la obligación del profesional saliente será el titular de la licencia.
9. Obtener, previa la ocupación y/o transferencia de las nuevas edificaciones que requieren supervisión técnica independiente, el Certificado Técnico de Ocupación emitido por parte del Supervisor Técnico Independiente siguiendo lo previsto en el Título I del Reglamento Colombiano de Construcción Sismo Resistente NSR-10.

La ocupación de edificaciones sin haber protocolizado y registrado el Certificado Técnico de Ocupación ocasionará las sanciones correspondientes, incluyendo las previstas en el Código Nacional de Policía y Convivencia, Ley 1801 de 2016 o la norma que la adicione, modifique o sustituya.

10. Remitir, para el caso de proyectos que requieren supervisión técnica independiente, copia de las actas de la supervisión técnica independiente que se expidan durante el desarrollo de la obra, así como el certificado técnico de ocupación, a las autoridades competentes para ejercer el control urbano en el municipio o distrito quienes remitirán copia a la entidad encargada de conservar el expediente del proyecto, y serán de público conocimiento. En los casos de patrimonios autónomos en los que el fiduciario ostente la titularidad del predio y/o de la licencia de construcción, se deberá prever en el correspondiente contrato fiduciario quien es el responsable de esta obligación.
11. Realizar los controles de calidad para los diferentes materiales y elementos que señalen las normas de construcción Sismo Resistentes.
12. Instalar los equipos, sistemas e implementos de bajo consumo de agua, establecidos en la Ley 373 de 1997 o la norma que la adicione, modifique o sustituya.
13. Cumplir con las normas vigentes de carácter nacional, municipal o distrital sobre eliminación de barreras arquitectónicas para personas en situación de discapacidad.
14. Cumplir con las disposiciones contenidas en las normas de construcción sismo resistente vigente.
15. Dar cumplimiento a las disposiciones sobre construcción sostenible que adopte el Ministerio de Vivienda, Ciudad y Territorio o los municipios o distritos en ejercicio de sus competencias.

Recibido:

  
9334692509



MUNICIPIO DE  
MACROPROCESO: GESTIÓN DE DES,  
PROCESO: GESTIÓN DEL CO.



No. 20201700033151

Fecha Radicado: 02-JUL-2020 01:4

Destino: PAOLA ANDREA NIETO PIRAJAN  
Remitente: OFICINA ASESORA DE PLANEACION  
Anexos: . Folios: 9.

NIT:891.855.130-1

CÓDIGO:  
MGI-02-02-F-01

CERTIFICADO DE PAR...

FECHA:  
2019/06

VERSIÓN: 7

PARAMENTO N°: 237-20      FECHA DE EXPEDICION: 01-07-2020      RECIBO DE CAJA N°: 0000271

PROPIETARIO: MARCO ANTONIO SANABRIA CHIQUILLO

Ubicación: CALLE 31 A CON CARRERA 10 B

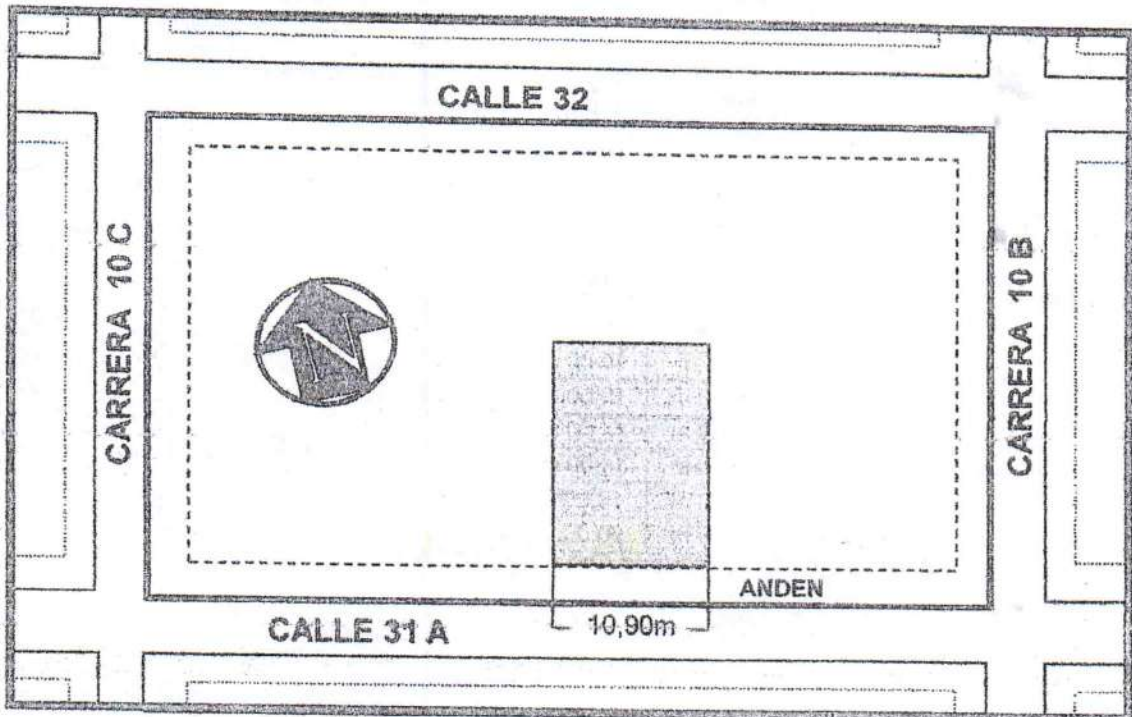
Sector normativo:

10

Uso:

URBANO

PREDIO  
MANZANA



VER NORMATIVA AL RESPALDO

Tipo	No	Frete	perfil vial	Voladizo	Antejardín	Andenes	Calzada	Z. Verde	Retrosesos	
CI	31A	10,90m	8,00m	0,30m	0,00m	1,00m	6,00m	0,00m	E. 0,40m	W. 0,40m
Cr										

NOTA: ESTE PARAMENTO QUEDA SUJETO A LAS DISPOSICIONES DEL ACUERDO 029 DEL 28 DE DICIEMBRE DE 2018 (consulta [portal.sogamoso.org](http://portal.sogamoso.org))  
PRESENTAR PLANOS A LAS CURADURIAS DEBIDAMENTE FIRMADOS, POR EL PROPIETARIO, ARQUITECTO E INGENIERO. SEGUIR ESTACAS DE DEMARCACION  
LA EXPEDICION DEL PARAMENTO NO IMPLICA PRONUNCIAMIENTO ALGUNO SOBRE LINDEROS DE UN PREDIO, LA TITULARIDAD DE SU DOMINIO, NI LAS CARACTERISTICAS DE SU POSESION.  
ESTE PARAMENTO ES VALIDO POR SEIS (6) MESES. CONSERVAR COPIA EN EL SITIO DE LA OBRA  
SI EL PREDIO FORMA PARTE DE UN CONJUNTO DE VIVIENDA O URBANIZACION APROBADA DEBERA AJUSTARSE A LA VOLUMETRIA DEL CONJUNTO.  
PARA CUALQUIER CLASE DE LICENCIA URBANISTICA SE DEBE TENER EN CUENTA LAS DISTANCIAS MINIMAS DE SEGURIDAD CONTENIDAS EN LA RESOLUCION N° 90708 DE AGOSTO 30 DE 2013 (RETIE)

Escritura N° 2986      Fecha: 31-12-2014      Notaria: SEGUNDA DE SOGAMOSO  
Folio Matricula Inmobiliaria: 095-117305      Código Catastral: 010202630062000

OBSERVACIONES:

ARQ. FERNANDO BARRERA TORRES  
PROFESIONAL UNIVERSITARIO

ARQ. RAUL ARMANDO GALVIS BARRERA  
JEFE OFICINA ASESORA DE PLANEACION



**MUNICIPIO DE SOGAMOSO**  
**MACROPROCESO: GESTION DEL DESARROLLO FISICO E INFRAESTRUCTURA**  
**PROCESO: GESTION DEL CONTROL DEL DESARROLLO FISICO**

MIT\_891.855.130-1

S.G.C.

<b>CÓDIGO:</b> MGI-02-02-F-01	<b>CERTIFICADO DE PARAMENTO</b>	<b>FECHA</b> 2019/06	<b>VERSIÓN:</b> 7
----------------------------------	---------------------------------	----------------------	-------------------

**SECTOR NORMATIVO 10**

<b>CLASIFICACION DEL SUELO</b>	SUELO URBANO
<b>TRATAMIENTO</b>	Mejoramiento
<b>AREA DE ACTIVIDAD</b>	Múltiple
<b>ÁREA DE CESIÓN (obligatoria para espacio publico)</b>	15% del área Urbanizable
<b>INDICE DE OCUPACION</b>	Máximo 70% del área Urbanizable
<b>EDIFICABILIDAD</b>	Inicial
	Con Compensación

Rango de altura Max	Tamaño Mínimo de predio	Frente mínimo	Perfil vial mínimo	Aislamiento posterior	Aislamiento Lateral	Retrocesos / fachada	
						Frontal	Posterior
Hasta 2 pisos	N. A.	N. A.	6,00 m	3,00 m*	N. A.	N. A.	N. A.
Hasta 3 pisos	72 m2	6,00 m	8,00 m	3,00 m*	N. A.	N. A.	N. A.
Hasta 4 pisos	100 m2	6,00 m	8,00 m	3,00 m*	N. A.	N. A.	N. A.
Hasta 5 pisos	150 m2	8,00 m	8,00 m	3,00 m	N. A.	N. A.	N. A.
Hasta 6 pisos	200 m2	8,00 m	10,00 m	3,00 m	N. A.	2,00 m	N. A.
De 7 a 8 pisos	250 m2	10,00 m	12,00 m	4,00 m	2,00 m	2,00 m	2,00 m
De 9 a 10 pisos	300 m2	12,00 m	14,00 m	4,00 m	2,50 m	2,50 m	2,50 m
De 11 a 12 pisos	450 m2	15,00 m	14,00 m	4,00 m	3,00 m	3,00 m	3,00 m
De 13 a 15 pisos	700 m2	20,00 m	18,00m	4,00 m	3,50 m	3,50 m	3,50 m
De 16 a 20 pisos	1000 m2	25,00 m	20,00m	4,00 m	4,00 m	4,00 m	4,00 m

ES AISLAMIENTO POSTERIOR DEBE GENERARSE POR EL ANCHO DE PREDIO

<b>REGIMEN DE USOS</b> REMITIRSE AL ACUERDO 029 DE 2016 (POT) ART. 135 Y SUBSIGUIENTES	<b>Principal</b>	comercio G1, G2
	<b>Complementario</b>	Residencial / Industrial G1, /Institucional G1, G2, G3
	<b>Restringido</b>	Comercio G3B/ Industrial G2
	<b>Prohibido</b>	Comercio G3A /Industrial G3, G4
<b>VOLADIZO</b>	Máximo 0,80m, sin superar 1/3 parte del ancho de anden cuando no exista antejardín.	
<b>ESTACIONAMIENTOS</b>	Cumplir con el art. 150 del acuerdo 029 de 2016 (POT)	
<b>SEMISOTANO Y SOTANO</b>	Se permiten sobre vías secundarias con manejo de antejardines y tratamientos de espacio público	
<b>ALTILLO</b>	Se permite a partir del 6 piso	

NOTA1: DEL INDICE DE OCUPACIÓN MÁXIMO (I.O.M): ES EL PORCENTAJE O FRACCIÓN PERMITIDO SOBRE EL ÁREA NETA URBANIZABLE DEL PREDIO, PARA SER OCUPADO CON ÁREAS DURAS CUBIERTAS (Cb) Y ÁREAS DURAS DESCUBIERTAS (Db); LAS DEMÁS SE CONSIDERAN ÁREAS VERDES PARA USO AGROPECUARIO O RECREATIVO EN SUELOS RURALES O SUBURBANOS Y DE ORNATOS EN SUELOS URBANOS. EN ANTEJARDINES, PATIOS INTERIORES O AISLAMIENTOS POSTERIORES O LATERALES

FÓRMULA: I. O. = ÁREAS DURAS CUBIERTAS: (Cb) + ÁREAS DURAS DESCUBIERTAS: (Db)/ÁREA NETA URBANIZABLE DEL LOTE

NOTA2: EN EL ANTEJARDÍN DEBE CONTEMPLARSE LA PREVISIÓN DE ÁREA PARA LA SIEMBRA DE UN ÁRBOL, POR CADA 6m DE FRENTE, CONSULTAR CON LA OFICINA DE GESTIÓN DEL RIESGO Y AMBIENTE

NOTA 3: SI EL PREDIO FORMA PARTE DE UN CONJUNTO DE VIVIENDA O URBANIZACIÓN APROBADA DEBERÁ AJUSTARSE A LA VOLUMETRÍA DEL CONJUNTO.


NOTA 4: PARA DISEÑO Y CONSTRUCCIÓN DE ANDENES DEBE CUMPLIR CON LA CARTILLA DE ESPACIO PÚBLICO DECRETO 242 DE 2006 O LA NORMA QUE LO SUSTITUYA.

NOTA 5: EL RANGO DE ALTURAS CONTEMPLA ALTURAS MÁXIMAS DE EDIFICABILIDAD QUE PUEDEN SER OBJETO DE COMPENSACIONES POR MAYOR ALTURA Y CON DESTINO A ESPACIO PÚBLICO.

NOTA 6: LOS AISLAMIENTOS POSTERIORES PUEDEN PAREARSE CON DESARROLLOS EXISTENTES EN ALTURAS NO SUPERIORES A 4 PISOS. EL AISLAMIENTO LATERAL PUEDE EMPATARSE CON DESARROLLOS EXISTENTES EN SECTORES DE CONSOLIDACIÓN URBANÍSTICA.

NOTA 7: ALTILLO: SE CONSIDERA ALTILLO AL REMATE DE LA EDIFICACIÓN, EL CUAL DEBERÁ OCUPAR HASTA EL 50% DEL ÁREA DEL PISO INMEDIATAMENTE INFERIOR Y DEBERÁ ESTAR RETROCEDIDO SOBRE EL FRENTE (O LOS FRENTE(S) DEL PREDIO, EN CUANTO AL USO ESTE DEBE DERIVARSE COMO UN COMPLEMENTO DEL PISO INMEDIATAMENTE ANTERIOR, EN CASO DE CREAR UNIDADES INDEPENDIENTES SE CONSIDERA COMO UN PISO ADICIONAL.

NOTA 8: CUALQUIER DUDA SE ACLARARÁ EN ESTE DESPACHO.



Jefe Oficina Asesora De Planeación