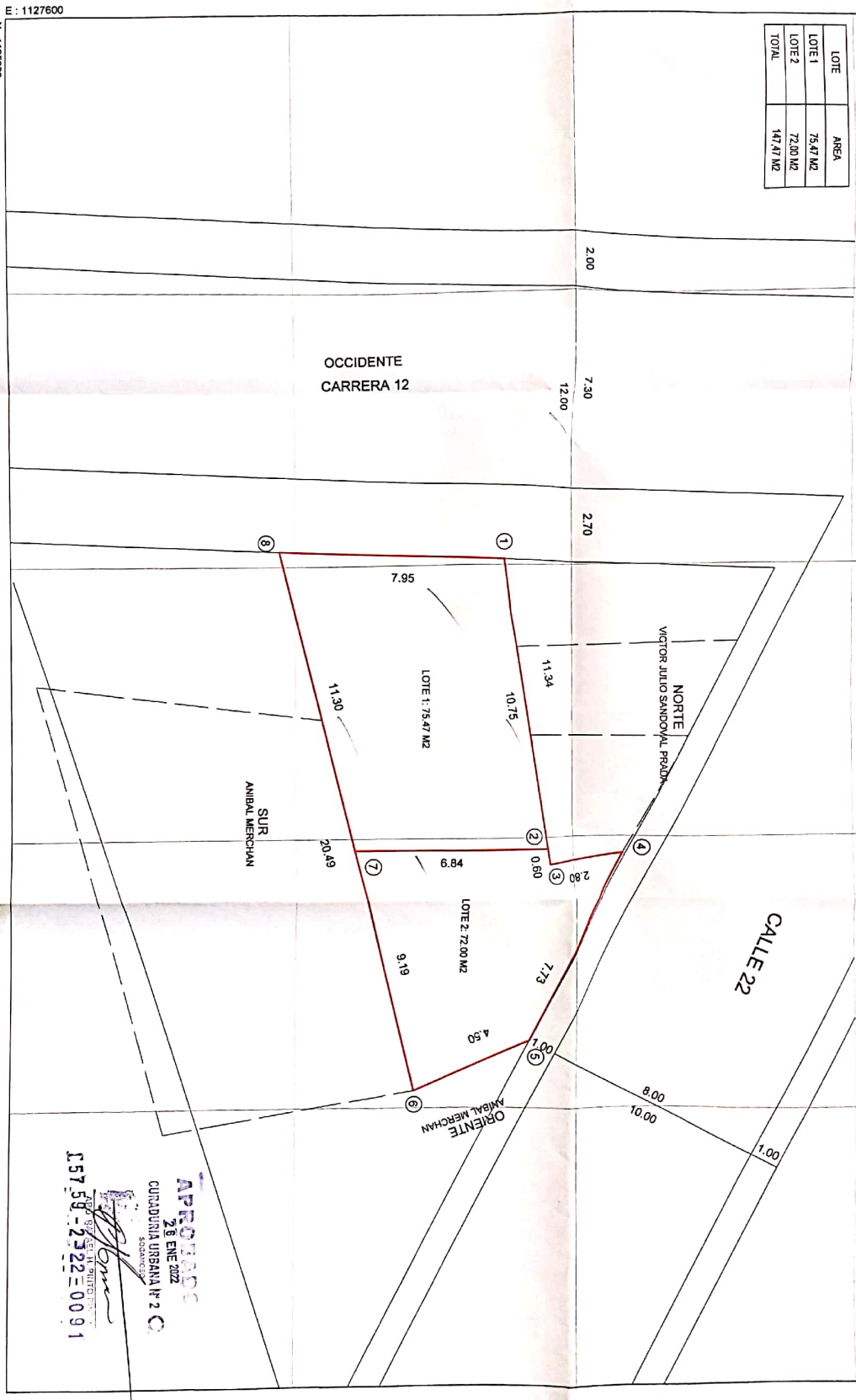
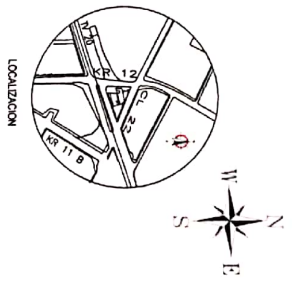




MUNICIPIO DE SOGAMOSO  
 DIRECCION CALLE 27 CARRERA 12  
 COD CATASTRAL 01 - 01 - 1054 - 9000 - 3000  
 AREA 147,47 M2 Subdivisión Predial Rural/Urban  
 C.C. de 308,408 Eje 1022 del 26.00.2007/No 1 de Soqamoso  
 C.C. de 374,917 Eje 127 del 03.02.2005/No 1 de Soqamoso  
 Matrícula Inmobiliaria 005 - 122318

CUADRO DE COORDENADAS

PUNTO	Y=1127519,7880	X=1125017,3890
1	Y=1127519,7880	X=1125017,3890
2	Y=1127530,4305	X=1125018,9272
3	Y=1127831,0230	X=1125019,0729
4	Y=1127837,4427	X=1125018,3411
5	Y=1127839,5886	X=1125014,2270
6	Y=1127839,5886	X=1125014,2270
7	Y=1127530,4305	X=1125012,0829
8	Y=1127519,7880	X=1125009,4465

LOTE	AREA
LOTE 1	75,47 M2
LOTE 2	72,00 M2
TOTAL	147,47 M2



**APROBADO**  
 28 ENE 2022  
 CIUDADANIA URSAMA N° 2  
 15758 23222=0091

N. 1125000  
 E. 1127600

**JAIRO ALBERTO DIAZ GONZALEZ**  
 TOPOGRAFO  
 URSAMA INGENIERIA S.A.S. 1944

**LUIS GABRIEL RAYOS AMAYA**  
 ASISTENTE  
 Diseño, Construcción e Inmobiliaria

PROYECTO	SUB DIVISION	PLANTA	FECHA
CONSTRUCCION RESIDENTIAL VIVIENDA CARRERA 12 No. 20-14 MUNICIPIO DE SOGAMOSO		PLAN ALBERTO DIAZ GONZALEZ	11/00

UNICO