PROYECTO DE SUBDIVISIÓN

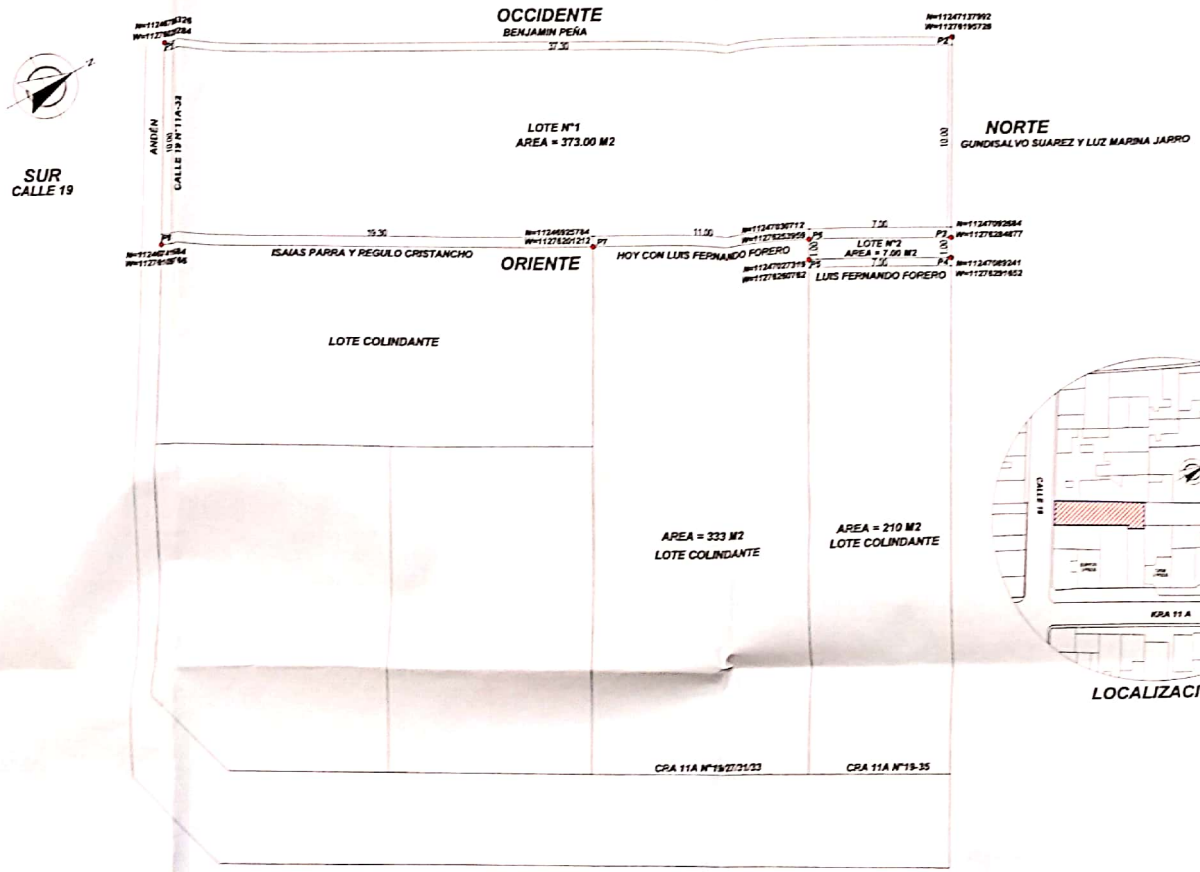

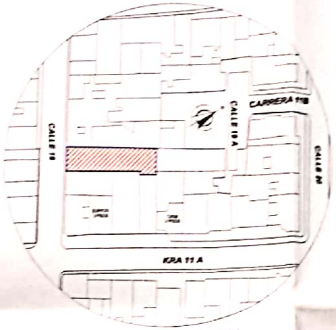

LOCALIZACION

CUADRO DE COORDENADAS				
NOMBRE DIRECCION	DISTANCIA DESDE P1	LONGITUD DEL TRAMO	COORDENADAS N	COORDENADAS W
P1	0.00 m	0.00 m	N 1124678326	W 1127620284
P2	37.30 m	37.30 m	N 1124713792	W 1127619728
P3	10.00 m	47.30 m	N 1124709284	W 1127628477
P4	1.00 m	48.30 m	N 1124709241	W 1127629152
P5	7.00 m	55.30 m	N 1124702719	W 1127626792
P6	1.00 m	56.30 m	N 1124703712	W 1127623959
P7	11.00 m	67.30 m	N 1124692584	W 1127620212
P8	19.30 m	86.60 m	N 1124674584	W 1127619766

CUADRO DE ÁREAS	
LOTES	M2
LOTE 1	373.00 m2
LOTE 2 Para engrosar	7.00 m2
ÁREA TOTAL	380.00 m2
DATOS	
MAT. INMOBILIARIA:	095-15470
C.CATASTRAL:	010102380004000

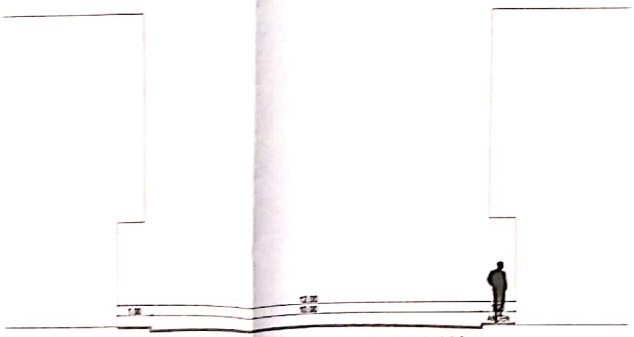

PERFIL VIAL CALLE 19 CON CRA 11A
ESC: 1:75

LUIS IVAN DIAZ DIAZ
ARQUITECTO U.C.C.

PROYECTO:
SUBDIVISIÓN DE LOTE
MAT-095-15470
C.CATASTRAL 010102380004000

LOCALIZACIÓN:
CALLE 19 N°11A-32
SOGAMOSO-BOYACÁ

PROPIETARIO:
JUAN TIBERIO SILVA Y OTROS

Vo Bo:

DERECHOS:
EL ARQUITECTO SE RESERVA EL DERECHO DE REALIZAR AL ÁREA CONSTRUIDA PRIVADA Y DIMENSIONES DE ESTE PLANO LAS MODIFICACIONES NECESARIAS DURANTE EL PROCESO DE AJUSTES ESTRUCTURALES, ARQUITECTÓNICOS Y RÉGIMEN DE PROPIEDAD HORIZONTAL.

APROBADO
12 ENE 2022
CURADURIA URBANA N°2 Q
SOGAMOSO
15759-2022-0024

DIGITO :
LEIDY PAOLA RAIRAN
CEL.3133888291

CONTIENE :
PLANO DE SUBDIVISIÓN
CUADRO DE AREAS
Y COORDENADAS
LOCALIZACION
PERFIL VIAL

SOFTWARE:
AUTOCAD 2016

FECHA:
DICIEMBRE 2021

PLANO:
1/1

ESCALA:
1:125

Scanned by CamScanner