

CURADURÍA URBANA N° 2
MUNICIPIO DE SOGAMOSO
NIT 74.337.072-7

Sogamoso, 21 de enero de 2022.

Certificación

El señor Curador Urbano N° 2 de la ciudad de Sogamoso, certifica que el 14 de enero de 2022, se otorgó la Licencia de construcción N° 15759-2-22-0050 con la Resolución N° 15759-2-22-0050, por la cual se concede la licencia de construcción modalidad: Ampliación. A nombre de **FLORELIA NOSSA RODRIGUEZ**. Que a la fecha no se presentaron recursos de reposición o apelación a la Licencia y su Resolución por lo que la misma se encuentra **EJECUTORIADA** desde el 21 de enero de 2022.

La presente se emite por solicitud del interesado.

Atentamente,

CURADURIA URBANA N° 2 
SOGAMOSO


ARQ. RAFAEL H. PINTO PINTO

RAFAEL H. PINTO PINTO

Curador urbano N°2

Elaboró: Johana Torres.

CURADURÍA URBANA N° 2
MUNICIPIO DE SOGAMOSO
RAFAEL HOMERO PINTO PINTO
CURADOR URBANO N° 2 SOGAMOSO
NIT. 74.337.072-7
RESOLUCION No. 15759-2-22-0050

POR LA CUAL SE CONCEDE LICENCIA DE CONSTRUCCION

El Curador Urbano N° 2 del Municipio Sogamoso
En uso de sus facultades legales y en especial las conferidas por el Decreto 1077-15
y

CONSIDERANDO

1. Que **FLORELIA NOSSA RODRIGUEZ**, actuado como propietario(a)(s) del predio identificado con CC. N° **000200011220000** Matricula(s) Inmobiliaria(s) N° **095-58179** área de lote 256.00 m2 Ubicación Coordinada geográfica: 5° 41' 26.3023" N 72° 55' 6.7640" W Coordinada plana (EPSG:9377): N: 2186805.842338, E: 5009015.860952, proyecto para solicitud de licencia Urbanística Modalidad: **Ampliación**, del predio localizado en la **EL JARDIN, VEREDA MONQUIRA** de esta ciudad.
2. Que recibida la solicitud se procedió a abrir el expediente con radicado N° 15759-2-21-1064 de fecha 29 de diciembre de 2021 y se da iniciación del trámite contenido en la normatividad vigente.
3. Que el procedimiento establecido en el Decreto 1077-15, 1203 de 2017 y el acuerdo 029 de 2016 se cumplió a cabalidad.
4. Que dentro del procedimiento son revisados (02) dos unidades de planos arquitectónicos y (02) dos unidades de planos estructural.
5. Que en curso del procedimiento se revisó el cumplimiento de los requisitos de Ley. Esta Curaduría, dando cumplimiento a lo reglado en el art 30 de la Ley 400/1997, lo referente a la revisión de los diseños estructurales, ha sido adelantada por profesionales idóneos y que cumple con los requisitos fijados en el citado artículo, así como las normas colombianas de diseño y construcciones sismo resistentes NSR-10. Y cuenta con disponibilidad de servicios públicos.
6. Que se debe dar aplicación a la reglamentación de la generación y disposición de residuos a que hace referencia la resolución 472-17 Ministerio de Ambiente.
7. Que las licencias antes mencionadas tienen plena vigencia, pero se hace necesaria su ratificación por el presente acto administrativo.

En mérito de lo expuesto, el curador urbano 2 de Sogamoso,

RESUELVE:

PRIMERO: Conceder licencia de construcción 15759-2-22-0050 de fecha 14 de enero de 2022 otorgada **FLORELIA NOSSA RODRIGUEZ**, Modalidad: Ampliación vivienda segundo piso: un apartamento, tercer piso: dos alcobas, dos baños, estar de tv y hall. licencia anterior ya vencida de la curaduría urbana N° 1 de Sogamoso 244 de fecha 28/06/2013.

SEGUNDO: Contra la presente Resolución, proceden los recursos de reposición ante la Curaduría Urbana N° 2 de Sogamoso y el de apelación ante el Alcalde Municipal o su delegado; según lo establece Código Administrativo. Los recursos de reposición y apelación deberán interponerse por escrito en la diligencia de notificación personal, o dentro de los cinco (05) días hábiles siguientes a ella, o a la notificación por aviso, o al vencimiento del término de publicación, según el caso.

CURADURÍA URBANA N° 2
MUNICIPIO DE SOGAMOSO
RAFAEL HOMERO PINTO PINTO
CURADOR URBANO N° 2 SOGAMOSO
NIT. 74.337.072-7
RESOLUCION No. 15759-2-22-0050

TERCER: Según el Decreto 1077-17, artículo 2.2.6.1.2.3.6. El titular de la licencia debe cumplir con obligaciones.

CUARTO: La licencia de construcción, una vez en firme, tendrá una vigencia de veinticuatro (24) meses, en los términos del Decreto 1077-15. Artículo 2.2.6.1.2.4.1.

QUINTO: Al titular de la licencia le corresponde, cumplir las obligaciones contenidas en el decreto 1203-17, artículo 2.2.6.1.2.3.6. y cumplir con la supervisión técnica independiente si supera los 2.000 m2 de área construida, de acuerdo a la ley 1796 de 2016.

SEXTO: Dar cumplimiento a la resolución vigente 472 de 2017 emitida por el Ministerio De Medio Ambiente con el fin de que el constructor garantice la gestión de residuos.

SEPTIMO: Se debe dar cumplimiento al Artículo 2.2.6.1.1.15. Decreto 1203, Cuando los profesionales que suscriben el formulario único nacional para la solicitud de licencias se desvinculen de la ejecución de los diseños o de la ejecución de la obra, deberán informar de este hecho al curador urbano o a la autoridad municipal o distrital encargada de expedir las licencias, según corresponda, quien de inmediato procederá a requerir al titular de la licencia para que informe de su reemplazo en un término máximo de 15 días hábiles. El profesional que se desvincule del proceso será responsable de las labores adelantadas bajo su gestión hasta tanto se designe uno nuevo.

OCTAVO: Publicar la valla de identificación de la obra tal como lo establece el Decreto 1077-15. Artículo 2.2.6.1.4.9.

NOTIFÍQUESE Y CÚMPLASE

Dada en Sogamoso, a los catorce (14) días del mes de enero de 2022.

CURADURIA URBANA N° 2
SOGAMOSO



RAFAEL H. PINTO PINTO

RAFAEL HOMERO PINTO PINTO

Curador Urbano N° 2

C/c: Paquete Técnico



CURADOR URBANO N° 2 RAFAEL HOMERO PINTO PINTO

CARRERA 11 N° 15-50 OFICINA 106

PASAJE COMERCIAL SEIS DE SEPTIEMBRE

TELEFONO 7717412



DATOS GENERALES

15 **759** **14** **1** **2022**
Departamento Municipio Dia Mes Año

IDENTIFICACIÓN DE LA LICENCIA

Numero de Licencia 15759-2-22-0050
Objeto del Trámite Inicial
Tipo de Trámite Licencias Urbanísticas
Tipo de Licencia Construcción
Modalidad Ampliación

INFORMACIÓN SOBRE EL PREDIO


Código Catastral 000200011220000
Dirección EL JARDIN
Barrio VEREDA MONQUIRA
Área de Construcción 152.08 Metros²
Numero de Pisos 2
Matrícula Inmobiliaria 095-58179
Numero del Paramento 595-21 **Fecha Expedición** 17/08/2021

INFORMACIÓN DEL TITULAR

Propietario FLORELIA NOSSA RODRIGUEZ
Cedula o Nit del Titular 46352983

OBSERVACIONES

Ampliación vivienda segundo piso: un apartamento, tercer piso: dos alcobas, dos baños, estar de tv y hall. licencia anterior ya vencida de la curaduría urbana N° 1 de sogamoso 244 de fecha 28/06/2013. Según planos aprobados. vigencia: veinticuatro (24) meses
E/eliana.


ARQ. RAFAEL H. PINTO PINTO
ARQ. RAFAEL HOMERO PINTO PINTO
CURADOR URBANO No 2

CURADURÍA URBANA N°2

MUNICIPIO DE SOGAMOSO

NIT 74.337.072-7

DECRETO 1203-2017

ARTÍCULO 2.2.6.1.2.3.6 Obligaciones del titular de la licencia. El Curador Urbano o la autoridad encargada de estudiar, tramitar, y expedir licencias, deberá indicar al titular, el cumplimiento de las siguientes obligaciones:

1. Ejecutar las obras de forma tal que se garantice la salubridad y seguridad de las personas, así como la estabilidad de los terrenos y edificaciones vecinas y de los elementos constitutivos del espacio público.
2. Cuando se trate de licencias de urbanización, ejecutar las obras de urbanización, con sujeción a los proyectos técnicos aprobados y entregar y dotar las áreas públicas objeto de cesión gratuita con destino a vías locales, equipamientos colectivos y espacio público, de acuerdo con las especificaciones que la autoridad competente expida.
3. Mantener en la obra la licencia y los planos aprobados, y exhibirlos cuando sean requeridos por la autoridad competente.
4. Cumplir con el programa de manejo ambiental de materiales y elementos a los que hace referencia la Resolución 541 de 1994 del Ministerio del Medio Ambiente, o el acto que la modifique o sustituya, para aquellos proyectos que no requieren licencia ambiental, o planes de manejo, recuperación o restauración ambiental, de conformidad con el decreto único del sector ambiente y desarrollo sostenible en materia de licenciamiento ambiental.
5. Cuando se trate de licencias de construcción, solicitar la Autorización de Ocupación de Inmuebles al concluir las obras de edificación en los términos que establece el artículo 2.2.6.1.4.1 del presente decreto.
6. Someter el proyecto a supervisión técnica independiente en los términos que señala el Título I del Reglamento Colombiano de Construcción Sismo Resistente (NSR) 10.
7. Garantizar durante el desarrollo de la obra la participación del diseñador estructural del proyecto y del ingeniero geotecnista responsables de los planos y estudios aprobados, con el fin de que atiendan las consultas y aclaraciones que solicite el constructor y/o supervisor técnico independiente. Las consultas y aclaraciones deberán incorporarse en la bitácora del proyecto y/o en las actas de supervisión.
8. Designar en un término máximo de 15 días hábiles al profesional que reemplazará a aquel que se desvinculó de la ejecución de los diseños o de la ejecución de la obra. Hasta tanto se designe el nuevo profesional, el que asumirá la obligación del profesional saliente será el titular de la licencia.
9. Obtener, previa la ocupación y/o transferencia de las nuevas edificaciones que requieren supervisión técnica independiente, el Certificado Técnico de Ocupación emitido por parte del Supervisor Técnico Independiente siguiendo lo previsto en el Título I del Reglamento Colombiano de Construcción Sismo Resistente NSR-10.
La ocupación de edificaciones sin haber protocolizado y registrado el Certificado Técnico de Ocupación ocasionará las sanciones correspondientes, incluyendo las previstas en el Código Nacional de Policía y Convivencia, Ley 1801 de 2016 o la norma que la adicione, modifique o sustituya.
10. Remitir, para el caso de proyectos que requieren supervisión técnica independiente, copia de las actas de la supervisión técnica independiente que se expidan durante el desarrollo de la obra, así como el certificado técnico de ocupación, a las autoridades competentes para ejercer el control urbano en el municipio o distrito quienes remitirán copia a la entidad encargada de conservar el expediente del proyecto, y serán de público conocimiento. En los casos de patrimonios autónomos en los que el fiduciario ostente la titularidad del predio y/o de la licencia de construcción, se deberá prever en el correspondiente contrato fiduciario quien es el responsable de esta obligación.
11. Realizar los controles de calidad para los diferentes materiales y elementos que señalen las normas de construcción Sismo Resistentes.
12. Instalar los equipos, sistemas e implementos de bajo consumo de agua, establecidos en la Ley 373 de 1997 o la norma que la adicione, modifique o sustituya.
13. Cumplir con las normas vigentes de carácter nacional, municipal o distrital sobre eliminación de barreras arquitectónicas para personas en situación de discapacidad.
14. Cumplir con las disposiciones contenidas en las normas de construcción sismo resistente vigente.
15. Dar cumplimiento a las disposiciones sobre construcción sostenible que adopte el Ministerio de Vivienda, Ciudad y Territorio o los municipios o distritos en ejercicio de sus competencias.

Recibido: _____



MACROPROCI
PROC



No. 20211700081131
Fecha Radicado: 24-AUG-2021 09:3
Destino: FLORELIA NOSSA RODRIGUEZ
Remitente: OFICINA ASESORA DE PLANEACION
Anexos: . Folios: 1.

URA



NIT:891.855.130-1

CÓDIGO: MGI-02-02-F-01	CERTIFICADO DE PARAMENTO	FECHA 2019/06	VERSIÓN: 7
---------------------------	--------------------------	------------------	------------

PARAMENTO N°: 595-21 FECHA DE EXPEDICION: 17-08-2021 RECIBO DE CAJA N°: 000715

PROPIETARIO: FLORELIA NOSSA RODRIGUEZ

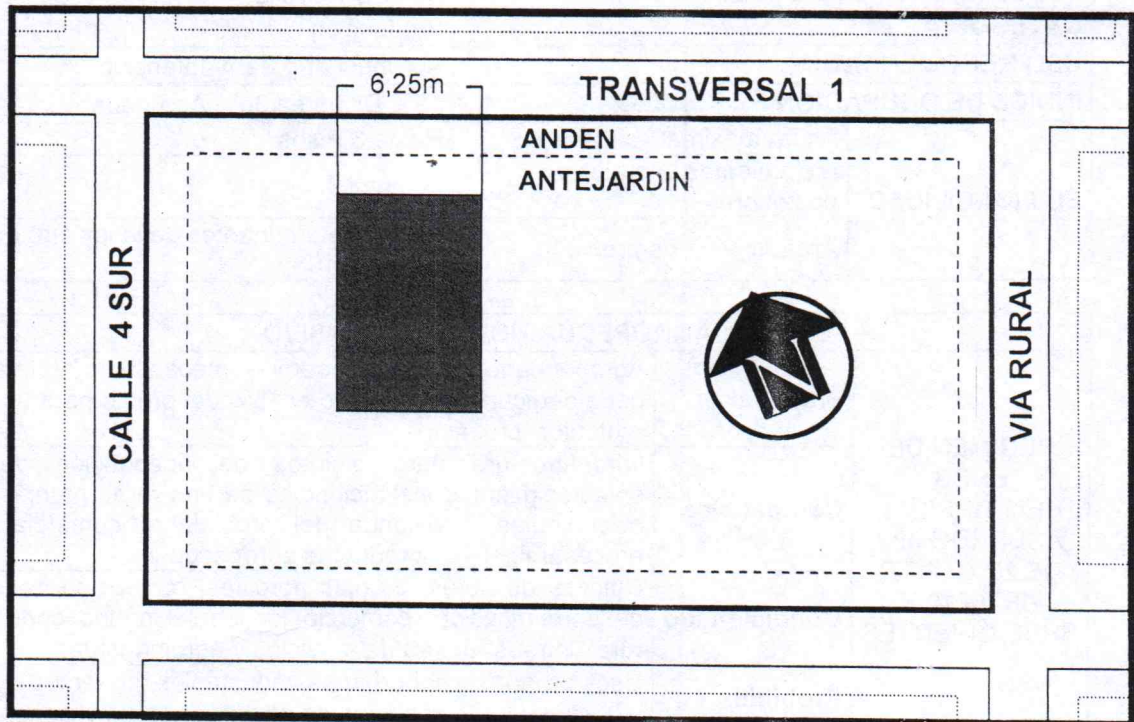
Ubicación: TRANSVERSAL 1 CON VIA RURAL

Sector normativo:

AS

Suelo:

RURAL



VER NORMATIVA AL RESPALDO

Tipo	No	Frete	perfil vial	Voladizo	Antejardín	Andenes	Calzada	Z. Verde	Retrosesos
Ty	1	6,25m	12,00m	0,80m	3,50m	2,00m	8,00m	0,00m	E. 0,00m W. 0,00m

NOTA: ESTE PARAMENTO QUEDA SUJETO A LAS DISPOSICIONES DEL ACUERDO 029 DEL 28 DE DICIEMBRE DE 2016(consulta pot.Sogamoso.org) PRESENTAR PLANOS A LAS CURADURIAS DEBIDAMENTE FIRMADOS, POR EL PROPIETARIO, ARQUITECTO E INGENIERO. SEGUIR ESTACAS DE DEMARCACION.
LA EXPEDICION DEL PARAMENTO NO IMPLICA PRONUNCIAMIENTO ALGUNO SOBRE LINDEROS DE UN PREDIO, LA TITULARIDAD DE SU DOMINIO, NI LAS CARACTERISTICAS DE SU POSESION.
ESTE PARAMENTO ES VALIDO POR SEIS (6) MESES. CONSERVAR COPIA EN EL SITIO DE LA OBRA
SI EL PREDIO FORMA PARTE DE UN CONJUNTO DE VIVIENDA O URBANIZACION APROBADA DEBERA AJUSTARSE A LA VOLUMETRIA DEL CONJUNTO.
PARA CUALQUIER CLASE DE LICENCIA URBANISTICA SE DEBE TENER EN CUENTA LAS DISTANCIAS MINIMAS DE SEGURIDAD CONTENIDAS EN LA RESOLUCION N° 90708 DE AGOSTO 30 DE 2013 (RETIE)

Escritura N° 1152 Fecha: 18-04-1990 Notaria: SEGUNDA DE SOGAMOSO
Folio Matrícula Inmobiliaria: 095-58179 Código Catastral: 000200011220000

OBSERVACIONES: EXISTE CONSTRUCCION DE UN PISO.

ARQ. FERNANDO BARRERA TORRES
PROFESIONAL UNIVERSITARIO

ARQ. RAUL ARMANDO GALVIS BARRERA
JEFE OFICINA ASESORA DE PLANEACION

Proyecto: Fernando B. (Prof. Univ.)
Reviso: Raul G. (Jefe Of. Asesora de Planeación)

SOGAMOSO, TAREA DE TODOS

Edificio Torre 6 calle 15 No 12 -14 PBX: 7 702040-41Ext

www.sogamoso-boyaca.gov.co - planeacion@sogamoso-boyaca.gov.co

"SUAMOX ciudad del sol"

**MUNICIPIO DE SOGAMOSO**MACROPROCESO: GESTION DEL DESARROLLO FISICO E INFRAESTRUCTURA
PROCESO: GESTION DEL CONTROL DEL DESARROLLO FISICO

NIT: 891.855.130-1


S.G.C.

CÓDIGO: MGI-02-02-F-01	CERTIFICADO DE PARAMENTO	FECHA 2019/06	VERSIÓN: 7
----------------------------------	---------------------------------	----------------------	-------------------

SECTOR NORMATIVO RURAL - AS

CLASIFICACION DEL SUELO		SUELO RURAL
CATEGORIA		Producción
USO RECOMENDADO		Agropecuario Semi-Intensivo
INDICE DE OCUPACION		15% Dispersa 30% Agrupada
EDIFICABILIDAD	Altura máxima	Hasta 3 Pisos
	Aislamientos laterales y posteriores	3 metros
	Área mínima de predio	Seguir determinantes de la ley 160 de 1994 art. 44 y 45

AGROPECUARIO SEMI-INTENSIVO		
REGIMEN DE USOS REMITIRSE AL ACUERDO 029 DE 2016 (POT) ART. 219 Y SUBSIGUIENTES	Principal	Agropecuario tradicional semi - mecanizado y forestal. Se debe dedicar como mínimo el 15% del predio para uso forestal protector- productor.
	Compatibles	Infraestructura para distritos de adecuación de tierras, establecimientos institucionales de tipo rural, granjas avícolas o cuniculas y vivienda del propietario, comercialización y procesamiento de productos agropecuarios.
	Condicionado	Cultivos de flores, granjas porcinas, recreación general, vías de comunicación, comercio local relacionado con el ámbito rural, infraestructura de servicios y agroindustria.
	Prohibido	Usos urbanos y suburbanos, industriales diferentes a la agro industria y loteo con fines de construcción de vivienda.
VOLADIZO	Máximo 0,80m, sin superar 1/3 parte del ancho de anden cuando no exista antejardín.	

NOTA1: SE DEBE GARANTIZAR EL AUTOABASTECIMIENTO EN SERVICIOS PÚBLICOS DOMICILIARIOS ART. 194 ACUERDO 029 DE 2016.**NOTA2:** DEL INDICE DE OCUPACIÓN MÁXIMO (I.O.M): ES EL PORCENTAJE O FRACCION PERMITIDO SOBRE EL ÁREA NETA URBANIZABLE DEL PREDIO, PARA SER OCUPADO CON AREAS DURAS CUBIERTAS (Cb) Y AREAS DURAS DESCUBIERTAS (Db); LAS DEMÁS SE CONSIDERAN AREAS VERDES PARA USO AGROPECUARIO O RECREATIVO EN SUELOS RURALES O SUBURBANOS Y DE ORNATOS EN SUELOS URBANOS, EN ANTEJARDINES, PATIOS INTERIORES O AISLAMIENTOS POSTERIORES O LATERALES.FÓRMULA: $I. O. = \frac{AREAS\ DURAS\ CUBIERTAS: (Cb) + AREAS\ DURAS\ DESCUBIERTAS: (Db)}{AREA\ NETA\ URBANIZABLE\ DEL\ LOTE.}$ **NOTA 3:** CUALQUIER DUDA SE ACLARARÁ EN ESTE DESPACHO.


Jefe Oficina Asesora De Planeación