

CURADURÍA URBANA N° 2

MUNICIPIO DE SOGAMOSO

NIT 74.337.072-7

Sogamoso, 08 de noviembre de 2021.

Certificación

El señor Curador Urbano N° 2 de la ciudad de Sogamoso, certifica que el 11 de octubre de 2021, se otorgó la licencia de construcción N° 15759-2-21-0699, con la resolución N° 15759-2-21-0699, por la cual se concede la licencia de construcción modalidad: Obra Nueva. A nombre **CARMEN BEATRIZ NIÑO RICAURTE Y SOCIA**. Que a la fecha no se presentaron recursos de reposición o apelación a la licencia y su resolución por lo que la misma se encuentra **EJECUTORIADA** desde el 08 de noviembre de 2021.

La presente se emite por solicitud del interesado.

Atentamente,

JURADURÍA URBANA N° 2
SOGAMOSO



PRO. RAFAEL H. PINTO PINTO
RAFAEL H. PINTO PINTO

Curador urbano N°2

Elaboró: Johana Torres.

CURADURÍA URBANA N° 2
MUNICIPIO DE SOGAMOSO
RAFAEL HOMERO PINTO PINTO
CURADOR URBANO N° 2 SOGAMOSO
NIT. 74.337.072-7
RESOLUCION No. 15759-2-21-0699

POR LA CUAL SE CONCEDE LICENCIA DE CONSTRUCCION VIS

El Curador Urbano N° 2 del Municipio Sogamoso
En uso de sus facultades legales y en especial las conferidas por el Decreto 1077-15
y

CONSIDERANDO

1. Que **CARMEN BEATRIZ NIÑO RICAURTE Y SONIA YANETH NIÑO RICAURTE**, actuado como propietario(a)(s) del predio identificado con CC. N° **010105640027000** Matricula(s) Inmobiliaria(s) N° **095-148211** área de lote 2207.81 m2 coordenadas un solo punto para ubicación del lote latitud Norte – Sur **05°44'45,27"** y Lng: **-072°55'00,41"**. presento en esta Curaduría, proyecto para solicitud de licencia Urbanística Modalidad: **Obra Nueva VIS**, del predio localizado en la **CALLE 46 N° 12 C - 69, Predio Urbano** de esta ciudad.
2. Que recibida la solicitud se procedió a abrir el expediente con radicado N° 15759-2-21-0695 de fecha 27 de agosto de 2021 y se da iniciación del trámite contenido en la normatividad vigente.
3. Que el procedimiento establecido en el Decreto 1077-15, 1203 de 2017 y el acuerdo 029 de 2016 se cumplió a cabalidad.
4. Que se hizo necesario la publicación en periódico ENTERESE de circulación municipal el día 26 de septiembre de 2021, para citar a los vecinos colindantes.
5. Que dentro del procedimiento son revisados (02) dos unidades de planos arquitectónicos y (06) seis unidades de planos estructurales.
6. Que en curso del procedimiento se revisó el cumplimiento de los requisitos de Ley. Esta Curaduría, dando cumplimiento a lo reglado en el art 30 de la Ley 400/1997, lo referente a la revisión de los diseños estructurales, ha sido adelantada por profesionales idóneos y que cumple con los requisitos fijados en el citado artículo, así como las normas colombianas de diseño y construcciones sismo resistentes NSR-10. Y cuenta con disponibilidad de servicios públicos.
7. Que se debe dar aplicación a la reglamentación de la generación y disposición de residuos a que hace referencia la resolución 472-17 Ministerio de Ambiente.
8. Que las licencias antes mencionadas tienen plena vigencia, pero se hace necesaria su ratificación por el presente acto administrativo.

En mérito de lo expuesto, el curador urbano 2 de Sogamoso,

RESUELVE:

PRIMERO: Conceder licencia de construcción VIS 15759-2-21-0699 de fecha 11 de octubre de 2021 otorgada a **CARMEN BEATRIZ NIÑO RICAURTE Y SONIA YANETH NIÑO RICAURTE**, Modalidad: Obra Nueva, Construcción de dos casas unifamiliares "VIS CONJUNTO RESIDENCIAL AGUAMARINA".

SEGUNDO: Contra la presente Resolución, proceden los recursos de reposición ante la Curaduría Urbana N° 2 de Sogamoso y el de apelación ante el Alcalde Municipal o su delegado; según lo establece Código Administrativo. Los recursos de reposición y apelación

CURADURÍA URBANA N° 2
MUNICIPIO DE SOGAMOSO
RAFAEL HOMERO PINTO PINTO
CURADOR URBANO N° 2 SOGAMOSO
NIT. 74.337.072-7
RESOLUCION No. 15759-2-21-0699

deberán interponerse por escrito en la diligencia de notificación personal, o dentro de los diez (10) días hábiles siguientes a ella, o a la notificación por aviso, o al vencimiento del término de publicación, según el caso.

TERCER: Según el Decreto 1077-17, artículo 2.2.6.1.2.3.6. El titular de la licencia debe cumplir con obligaciones.

CUARTO: La licencia de construcción, una vez en firme, tendrá una vigencia de veinticuatro (24) meses, en los términos del Decreto 1077-15. Artículo 2.2.6.1.2.4.1.

QUINTO: Al titular de la licencia le corresponde, cumplir las obligaciones contenidas en el decreto 1203-17, artículo 2.2.6.1.2.3.6. y cumplir con la supervisión técnica independiente si supera los 2.000 m2 de área construida, de acuerdo a la ley 1796 de 2016.

SEXTO: Dar cumplimiento a la resolución vigente 472 de 2017 emitida por el Ministerio De Medio Ambiente con el fin de que el constructor garantice la gestión de residuos.

SEPTIMO: Se debe dar cumplimiento al Artículo 2.2.6.1.1.15. Decreto 1203, Cuando los profesionales que suscriben el formulario único nacional para la solicitud de licencias se desvinculen de la ejecución de los diseños o de la ejecución de la obra, deberán informar de este hecho al curador urbano o a la autoridad municipal o distrital encargada de expedir las licencias, según corresponda, quien de inmediato procederá a requerir al titular de la licencia para que informe de su reemplazo en un término máximo de 15 días hábiles. El profesional que se desvincule del proceso será responsable de las labores adelantadas bajo su gestión hasta tanto se designe uno nuevo.

OCTAVO: Publicar la valla de identificación de la obra tal como lo establece el Decreto 1077-15. Artículo 2.2.6.1.4.9.

NOTIFÍQUESE Y CÚMPLASE

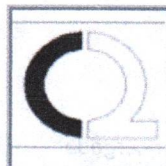
Dada en SoGamoso, a los once (11) días del mes de octubre de 2021.

CURADURÍA URBANA N° 2
SOGAMOSO



ARG. RAFAEL H. PINTO PINTO

RAFAEL HOMERO PINTO PINTO
Curador Urbano N° 2
C/c: Paquete Técnico



CURADOR URBANO N° 2 RAFAEL HOMERO PINTO PINTO

CARRERA 11 N° 15-50 OFICINA 106

PASAJE COMERCIAL SEIS DE SEPTIEMBRE

TELEFONO 7717412



DATOS GENERALES

15 **759** **11** **10** **2021**
Departamento Municipio Día Mes Año

IDENTIFICACIÓN DE LA LICENCIA

Numero de Licencia 15759-2-21-0699
Objeto del Trámite Inicial
Tipo de Trámite Licencias Urbanísticas
Tipo de Licencia Construcción
Modalidad Obra Nueva

INFORMACIÓN SOBRE EL PREDIO

Código Catastral 010105640027000
Dirección CALLE 46 N° 12 C - 69
Barrio SUCRE
Área de Construcción 110,80 **Metros²**
Numero de Pisos 2
Matrícula Inmobiliaria 095-148211
Numero del Paramento 224-21 **Fecha Expedición** 14/04/2021

INFORMACIÓN DEL TITULAR

Propietario CARMEN BEATRIZ NIÑO RICAURTE Y SOCIA
Cedula o Nit del Titular 46365250

OBSERVACIONES

Construcción de dos casas unifamiliares "VIS CONJUNTO RESIDENCIAL AGUAMARINA". Según planos aprobados.
vigencia: veinticuatro (24) meses
E/eliana.

SOGAMOSO

ARQ. RAFAEL H. PINTO PINTO

ARQ. RAFAEL HOMERO PINTO PINTO
CURADOR URBANO No 2

CURADURÍA URBANA N°2

MUNICIPIO DE SOGAMOSO

NIT 74.337.072-7

DECRETO 1203-2017

ARTÍCULO 2.2.6.1.2.3.6 Obligaciones del titular de la licencia. El Curador Urbano o la autoridad encargada de estudiar, tramitar, y expedir licencias, deberá indicar al titular, el cumplimiento de las siguientes obligaciones:

1. Ejecutar las obras de forma tal que se garantice la salubridad y seguridad de las personas, así como la estabilidad de los terrenos y edificaciones vecinas y de los elementos constitutivos del espacio público.
2. Cuando se trate de licencias de urbanización, ejecutar las obras de urbanización, con sujeción a los proyectos técnicos aprobados y entregar y dotar las áreas públicas objeto de cesión gratuita con destino a vías locales, equipamientos colectivos y espacio público, de acuerdo con las especificaciones que la autoridad competente expida.
3. Mantener en la obra la licencia y los planos aprobados, y exhibirlos cuando sean requeridos por la autoridad competente.
4. Cumplir con el programa de manejo ambiental de materiales y elementos a los que hace referencia la Resolución 541 de 1994 del Ministerio del Medio Ambiente, o el acto que la modifique o sustituya, para aquellos proyectos que no requieren licencia ambiental, o planes de manejo, recuperación o restauración ambiental, de conformidad con el decreto único del sector ambiente y desarrollo sostenible en materia de licenciamiento ambiental.
5. Cuando se trate de licencias de construcción, solicitar la Autorización de Ocupación de Inmuebles al concluir las obras de edificación en los términos que establece el artículo 2.2.6.1.4.1 del presente decreto.
6. Someter el proyecto a supervisión técnica independiente en los términos que señala el Título I del Reglamento Colombiano de Construcción Sismo Resistente (NSR) 10.
7. Garantizar durante el desarrollo de la obra la participación del diseñador estructural del proyecto y del ingeniero geotecnista responsables de los planos y estudios aprobados, con el fin de que atiendan las consultas y aclaraciones que solicite el constructor y/o supervisor técnico independiente. Las consultas y aclaraciones deberán incorporarse en la bitácora del proyecto y/o en las actas de supervisión.
8. Designar en un término máximo de 15 días hábiles al profesional que remplazará a aquel que se desvinculó de la ejecución de los diseños o de la ejecución de la obra. Hasta tanto se designe el nuevo profesional, el que asumirá la obligación del profesional saliente será el titular de la licencia.
9. Obtener, previa la ocupación y/o transferencia de las nuevas edificaciones que requieren supervisión técnica independiente, el Certificado Técnico de Ocupación emitido por parte del Supervisor Técnico Independiente siguiendo lo previsto en el Título I del Reglamento Colombiano de Construcción Sismo Resistente NSR-10.
La ocupación de edificaciones sin haber protocolizado y registrado el Certificado Técnico de Ocupación ocasionará las sanciones correspondientes, incluyendo las previstas en el Código Nacional de Policía y Convivencia, Ley 1801 de 2016 o la norma que la adicione, modifique o sustituya.
10. Remitir, para el caso de proyectos que requieren supervisión técnica independiente, copia de las actas de la supervisión técnica independiente que se expidan durante el desarrollo de la obra, así como el certificado técnico de ocupación, a las autoridades competentes para ejercer el control urbano en el municipio o distrito quienes remitirán copia a la entidad encargada de conservar el expediente del proyecto, y serán de público conocimiento. En los casos de patrimonios autónomos en los que el fiduciario ostente la titularidad del predio y/o de la licencia de construcción, se deberá prever en el correspondiente contrato fiduciario quien es el responsable de esta obligación.
11. Realizar los controles de calidad para los diferentes materiales y elementos que señalen las normas de construcción Sismo Resistentes.
12. Instalar los equipos, sistemas e implementos de bajo consumo de agua, establecidos en la Ley 373 de 1997 o la norma que la adicione, modifique o sustituya.
13. Cumplir con las normas vigentes de carácter nacional, municipal o distrital sobre eliminación de barreras arquitectónicas para personas en situación de discapacidad.
14. Cumplir con las disposiciones contenidas en las normas de construcción sismo resistente vigente.
15. Dar cumplimiento a las disposiciones sobre construcción sostenible que adopte el Ministerio de Vivienda, Ciudad y Territorio o los municipios o distritos en ejercicio de sus competencias.

Recibido: _____



MACROPR
PR



No. 20211700025001
Fecha Radicado: 10-APR-2021 12:1
Destino: CARMEN BEATRIZ NIÑO
RICAURTE
Remitente: OFICINA ASESORA DE PLANEACION
Anexos: Folios. 1.

JCTURA
:O



NIT:891.855.130-1

CÓDIGO: MGI-02-02-F-01	CERTIFICADO DE PARAMENTO	FECHA 2019/06	VERSIÓN: 7
---------------------------	--------------------------	------------------	------------

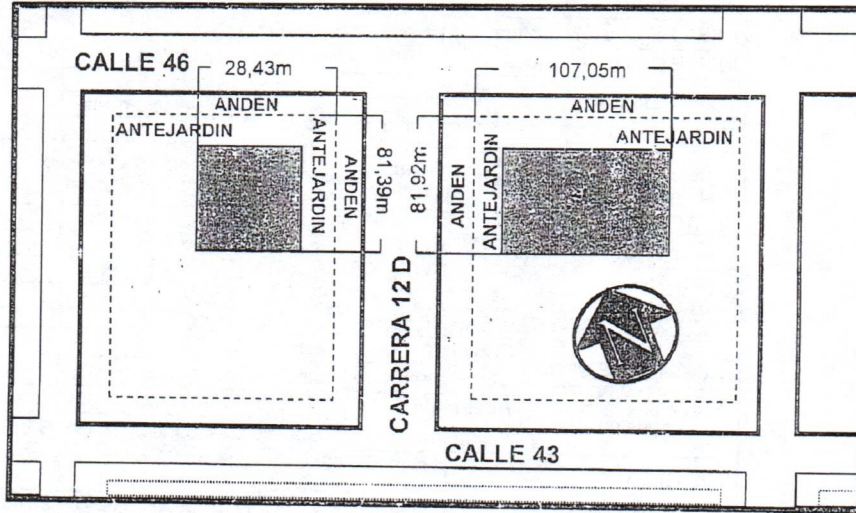
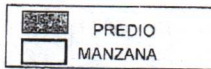
PARAMENTO N°: 224-21 FECHA DE EXPEDICION: 14-04-2021 RECIBO DE CAJA N°: 000261
 PROPIETARIO: CARMEN BEATRIZ NIÑO Y OTRO
 Ubicación: CALLE 46 CON CARRERA 12

Sector normativo:

3

Suelo:

URBANO



VER NORMATIVA AL RESPALDO

Tipo	No	Fronte	perfil vial	Voladizo	Antejardin	Andenes	Caizada	Z. Verde	Retrocesos	
Cl	46	28,43m	12.00m	0.80m	3.50m	2.00m	8.00m	0.00m	E. 0,65m	W. 0,86m
Cl	46	107,05m	12.00m	0.80m	3.50m	2.00m	8.00m	0.00m	E. 0,51m	W. 0,57m
Cr	12 D	81,39m	12.00m	0.80m	3.50m	2.00m	8.00m	0.00m	N. 12,00m	S. 12,00m
Cr	12 D	81,92m	12.00m	0.80m	3.50m	2.00m	8.00m	0.00m	N. 12,00m	S. 12,00m

NOTA: ESTE PARAMENTO QUEDA SUJETO A LAS DISPOSICIONES DEL ACUERDO 029 DEL 28 DE DICIEMBRE DE 2016(consulta pot.sogamoso.org) PRESENTAR PLANOS A LAS CURADURIAS DEBIDAMENTE FIRMADOS, POR EL PROPIETARIO, ARQUITECTO E INGENIERO. SEGUIR ESTACAS DE DEMARCAACION. LA EXPEDICION DEL PARAMENTO NO IMPLICA PRONUNCIAMIENTO ALGUNO SOBRE LINDEROS DE UN PREDIO, NI LAS CARACTERISTICAS DE SU POSESION. ESTE PARAMENTO ES VALIDO POR SEIS (6) MESES. CONSERVAR COPIA EN EL SITIO DE LA OBRA SI EL PREDIO FORMA PARTE DE UN CONJUNTO DE VIVIENDA O URBANIZACION APROBADA DEBERA AJUSTARSE A LA VOLUMETRIA DEL CONJUNTO. PARA CUALQUIER CLASE DE LICENCIA URBANISTICA SE DEBE TENER EN CUENTA LAS DISTANCIAS MINIMAS DE SEGURIDAD CONTENIDAS EN LA RESOLUCION N° 90708 DE AGOSTO 30 DE 2013 (RETIE)

Escritura N° 248 Fecha: 08-02-2017 Notaria: TERCERA DE SOGAMOSO
 Folio Matricula Inmobiliaria: 095-148211 Código Catastral: 010105640027000

OBSERVACIONES:

ARQ. FERNANDO BARRERA TORRES
 PROFESIONAL UNIVERSITARIO

ARQ. RAUL ARMANDO GALVIS BARRERA
 JEFE OFICINA ASESORA DE PLANEACION

Proyecto: Fernando B. (Prof. Univ.)
 Reviso: Raul G. (Jefe Of. Asesora de Planeación)

SOGAMOSO, TAREA DE TODOS

Edificio Torre 6 calle 15 No 12-14 PBX: 7 702040-41Ext

- planeacion@sogamoso-boyaca.gov.co

"SUAMOX ciudad del sol"

0235



MUNICIPIO DE SOGAMOSO
MACROPROCESO: GESTION DEL DESARROLLO FISICO E INFRAESTRUCTURA
PROCESO: GESTION DEL CONTROL DEL DESARROLLO FISICO

S.G.C.

NIT: 891.855.130-1

CÓDIGO: MGI-02-02-F-01	CERTIFICADO DE PARAMENTO	FECHA 2019/06	VERSIÓN: 7
---------------------------	--------------------------	---------------	------------

SECTOR NORMATIVO 3

CLASIFICACION DEL SUELO	SUELO URBANO	
TRATAMIENTO	Consolidación	
AREA DE ACTIVIDAD	Residencial con comercio y servicios	
ÁREA DE CESIÓN (obligatoria para espacio público)	No Aplica	
INDICE DE OCUPACION	No Aplica	
EDIFICABILIDAD	Inicial	Hasta 3 Pisos
	Con Compensación	Máximo 5 pisos

Rango de altura Max	Tamaño Mínimo de predio	Frente mínimo	Perfil vial mínimo	Aislamiento posterior	Aislamiento lateral	Retrosesos / fachada	
						Frontal	Posterior
Hasta 2 pisos	N. A.	N. A.	6,00 m	3,00 m	N. A.	N. A.	N. A.
Hasta 3 pisos	72 m2	6,00 m	8,00 m	3,00 m	N. A.	N. A.	N. A.
Hasta 4 pisos	100 m2	6,00 m	8,00 m	3,00 m	N. A.	N. A.	N. A.
Hasta 5 pisos	150 m2	8,00 m	8,00 m	3,00 m	N. A.	N. A.	N. A.

ES AISLAMIENTO POSTERIOR DEBE GENERARSE POR EL ANCHO DE PREDIO

REGIMEN DE USOS REMITIRSE AL ACUERDO 029 DE 2016 (POT) ART. 135 Y SUBSIGUIENTES	Principal	Residencial
	Complementario	Comercio G1/Institucional G1, G2
	Restringido	Comercio G2/Institucional G3/ Industrial G1
	Prohibido	Comercio G3A-B/Industrial G2, G3, G4
VOLADIZO	Máximo 0,80m, sin superar 1/3 parte del ancho de andén cuando no exista antejardín.	
ESTACIONAMIENTOS	Cumplir con el art. 150 del acuerdo 029 de 2016 (POT)	
SEMISOTANO Y SOTANO	Se permiten sobre vías secundarias con manejo de antejardines y tratamientos de espacio público.	
ALTILLO	Prohibido	

NOTA 1: DEL INDICE DE OCUPACION MAXIMO (I.O.M): ES EL PORCENTAJE O FRACCION PERMITIDO SOBRE EL AREA NETA URBANIZABLE DEL PREDIO, PARA SER OCUPADO CON AREAS DURAS CUBIERTAS (Cb) Y AREAS DURAS DESCUBIERTAS (Db); LAS DEMAS SE CONSIDERAN AREAS VERDES PARA USO AGROPECUARIO O RECREATIVO EN SUELOS RURALES O SUBURBANOS Y DE ORNATOS EN SUELOS URBANOS, EN ANTEJARDINES, PATIOS INTERIORES O AISLAMIENTOS POSTERIORES O LATERALES.

FÓRMULA: $I. C. = \frac{A_{Cb} + A_{Db}}{A_{U}}$ A: AREAS DURAS CUBIERTAS; (Cb) + AREAS DURAS DESCUBIERTAS; (Db)/AREA NETA URBANIZABLE DEL LOTE

NOTA 2: EN EL ANTEJARDIN DEBE CONTEMPLARSE LA PREVISION DE AREA PARA LA SIEMBRA DE UN ARBOL, POR CADA 6m DE FRENTE, CONSULTAR CON LA OFICINA DE GESTION DEL RIEGO Y AMBIENTE

NOTA 3: SI EL PREDIO FORMA PARTE DE UN CONJUNTO DE VIVIENDA O URBANIZACION APROBADA DEBERA AJUSTARSE A LA VOLUMETRIA DEL CONJUNTO.

NOTA 4: PARA DISEÑO Y CONSTRUCCION DE ANDENES Y ESPACIO PUBLICO DEBE CUMPLIR CON LA CARTILLA DE ESPACIO PUBLICO DECRETO 242 DE 2006 O LA NORMA QUE LO SUSTITUYA

NOTA 5: EL RANGO DE ALTURAS CONTEMPLA ALTURAS MAXIMAS DE EDIFICABILIDAD QUE PUEDEN SER OBJETO DE COMPENSACIONES POR MAYOR ALTURA Y CON DESTINO A ESPACIO PUBLICO.

NOTA 6: LOS AISLAMIENTOS POSTERIORES PUEDEN PAREARSE CON DESARROLLOS EXISTENTES EN ALTURAS NO SUPERIORES A 4 PISOS. EL AISLAMIENTO LATERAL PUEDE EMPATARSE CON DESARROLLOS EXISTENTES EN SECTORES DE CONSOLIDACION URBANISTICA.

NOTA 7: ALTILLOS: SE CONSIDERA ALTILLO AL REMATE DE LA EDIFICACION, EL CUAL DEBERA OCUPAR HASTA EL 50% DEL AREA DEL PISO INMEDIATAMENTE INFERIOR Y DEBERA ESTAR RETROCEDIDO SOBRE EL FRENTE (O LOS FRENTE) DEL PREDIO. EN CUANTO AL USO ESTE DEBE DERIVARSE COMO UN COMPLEMENTO DEL PISO INMEDIATAMENTE ANTERIOR, EN CASO DE CREAR UNIDADES INDEPENDIENTES SE CONSIDERA COMO UN PISO ADICIONAL.

NOTA 8: CUALQUIER DUDA SE ACLARARA EN ESTE ESPACIO.

Jefe Oficina Asesora De Planeación

SOGAMOSO, TAREA DE TODOS
Edificio Torre 6 calle 15 No 12-14 4° PISO PBX: 7 702040-41 Ext 106
www.sogamoso-boyaca.gov.co - planeacion@sogamoso-boyaca.gov.co
"SUAVIXX ciudad del sol"