

CURADURÍA URBANA N° 2
MUNICIPIO DE SOGAMOSO
NIT 74.337.072-7

Sogamoso, 14 de septiembre de 2021.

Certificación

El señor Curador Urbano N° 2 de la ciudad de Sogamoso, certifica que el 07 de septiembre de 2021, se otorgó la licencia de construcción N° 15759-2-21-0621, con la resolución N° 15759-2-21-0621, por la cual se concede la licencia de construcción modalidad: Obra Nueva. A nombre **CLAUDIA MILENA PATIÑO GUTIERREZ**. Que a la fecha no se presentaron recursos de reposición o apelación a la licencia y su resolución por lo que la misma se encuentra **EJECUTORIADA** desde el 14 de septiembre de 2021.

La presente se emite por solicitud del interesado.

Atentamente,

CURADURÍA URBANA N° 2
SOGAMOSO



ARQ. RAFAEL H. PINTO PINTO

RAFAEL H. PINTO PINTO

Curador urbano N°2

Elaboró: Johana Torres.

BOGOTÁ, D. C. 15 de Septiembre de 2021

Confesión

Yo, el señor Carlos Fernando N. S. de la ciudad de Bogotá, confieso que el 07 de septiembre de 2021, se otorgó la licencia de explotación N.º 18.18.2-1-0021, con el nombre de "NUEVA PATRÓN COTERRAZO". Que a la fecha no he presentado solicitud de inscripción y su inscripción por lo que la misma se encuentra ELEGIDA desde el 14 de septiembre de 2021.

La presente se hace por escrito del interesado

Atentamente,

WALTER A. PINTO RINCO

15-09-2021

CURADURÍA URBANA N° 2
MUNICIPIO DE SOGAMOSO
RAFAEL HOMERO PINTO PINTO
CURADOR URBANO N° 2 SOGAMOSO
NIT. 74.337.072-7

RESOLUCION No. 15759-2-21-0621

POR LA CUAL SE CONCEDE LICENCIA DE CONSTRUCCION

El Curador Urbano N° 2 del Municipio Sogamoso
En uso de sus facultades legales y en especial las conferidas por el Decreto 1077-15
y

CONSIDERANDO

1. Que **CLAUDIA MILENA PATIÑO GUTIERREZ**, actuado como propietario(a)(s) del predio identificado con CC. N° **000200051642000** Matricula(s) Inmobiliaria(s) N° **095-99017** área de lote **106.00** m2 coordenadas un solo punto para ubicación del lote latitud Norte – Sur **05°41'00,89"** y Lng: **-072°57'07,12"**. presento en esta Curaduría, proyecto para solicitud de licencia Urbanística Modalidad: **Obra Nueva**, del predio localizado en la **CALLE 24 CON CR 11 VÍA IZA, Predio Sub-Urbano** de esta ciudad.
2. Que recibida la solicitud se procedió a abrir el expediente con radicado N° 15759-2-21-0699 de fecha 31 de agosto de 2021 y se da iniciación del trámite contenido en la normatividad vigente.
3. Que el procedimiento establecido en el Decreto 1077-15, 1203 de 2017 y el acuerdo 029 de 2016 se cumplió a cabalidad.
4. Que teniendo en cuenta el paramento N° 030-21 de fecha 11 de marzo de 2021, con tratamiento en Mejoramiento, permite por el desarrollo existente la NOTA N° 6.
5. Que dentro del procedimiento son revisados (02) dos unidades de planos arquitectónicos y (03) tres unidades de planos estructurales.
6. Que en curso del procedimiento se revisó el cumplimiento de los requisitos de Ley. Esta Curaduría, dando cumplimiento a lo reglado en el art 30 de la Ley 400/1997, lo referente a la revisión de los diseños estructurales, ha sido adelantada por profesionales idóneos y que cumple con los requisitos fijados en el citado artículo, así como las normas colombianas de diseño y construcciones sismo resistentes NSR-10. Y cuenta con disponibilidad de servicios públicos.
7. Que se debe dar aplicación a la reglamentación de la generación y disposición de residuos a que hace referencia la resolución 472-17 Ministerio de Ambiente.
8. Que las licencias antes mencionadas tienen plena vigencia, pero se hace necesaria su ratificación por el presente acto administrativo.

En mérito de lo expuesto, el curador urbano 2 de Sogamoso,

RESUELVE:

PRIMERO: Conceder licencia de construcción 15759-2-21-0621 de fecha 07 de septiembre de 2021 otorgada a **CLAUDIA MILENA PATIÑO GUTIERREZ**, Modalidad: Obra Nueva, Construcción vivienda Unifamiliar primer piso: cocina, sala comedor, garaje, un baño y patio de ropas. Segundo piso: tres alcobas y dos baños.

SEGUNDO: Contra la presente Resolución, proceden los recursos de reposición ante la Curaduría Urbana N° 2 de Sogamoso y el de apelación ante el Alcalde Municipal o su delegado; según lo establece Código Administrativo. Los recursos de reposición y apelación deberán interponerse por escrito en la diligencia de notificación personal, o dentro de los

CURADURÍA URBANA N° 2
MUNICIPIO DE SOGAMOSO
RAFAEL HOMERO PINTO PINTO
CURADOR URBANO N° 2 SOGAMOSO
NIT. 74.337.072-7
RESOLUCION No. 15759-2-21-0621

cinco (05) días hábiles siguientes a ella, o a la notificación por aviso, o al vencimiento del término de publicación, según el caso.

TERCER: Se da aplicabilidad a la NOTA 6 DE paramento 030-21 de fecha 11/03/2021.

CUARTO: Según el Decreto 1077-17, artículo 2.2.6.1.2.3.6. El titular de la licencia debe cumplir con obligaciones.

QUINTO: La licencia de construcción, una vez en firme, tendrá una vigencia de veinticuatro (24) meses, en los términos del Decreto 1077-15. Artículo 2.2.6.1.2.4.1.

SEXTO: Al titular de la licencia le corresponde, cumplir las obligaciones contenidas en el decreto 1203-17, artículo 2.2.6.1.2.3.6. y cumplir con la supervisión técnica independiente si supera los 2.000 m2 de área construida, de acuerdo a la ley 1796 de 2016.


SEPTIMO: Dar cumplimiento a la resolución vigente 472 de 2017 emitida por el Ministerio De Medio Ambiente con el fin de que el constructor garantice la gestión de residuos.

OCTAVO: Se debe dar cumplimiento al Artículo 2.2.6.1.1.15. Decreto 1203, Cuando los profesionales que suscriben el formulario único nacional para la solicitud de licencias se desvinculen de la ejecución de los diseños o de la ejecución de la obra, deberán informar de este hecho al curador urbano o a la autoridad municipal o distrital encargada de expedir las licencias, según corresponda, quien de inmediato procederá a requerir al titular de la licencia para que informe de su reemplazo en un término máximo de 15 días hábiles. El profesional que se desvincule del proceso será responsable de las labores adelantadas bajo su gestión hasta tanto se designe uno nuevo.

NOVENO: Publicar la valla de identificación de la obra tal como lo establece el Decreto 1077-15. Artículo 2.2.6.1.4.9.

NOTIFÍQUESE Y CÚMPLASE

Dada en Sogamoso, a los siete (07) días del mes de septiembre de 2021.


RAFAEL HOMERO PINTO PINTO
Curador Urbano N° 2
C/c: Paquete Técnico



CURADOR URBANO N° 2 RAFAEL HOMERO PINTO PINTO

CARRERA 11 N° 15-50 OFICINA 106

PASAJE COMERCIAL SEIS DE SEPTIEMBRE

TELEFONO 7717412



DATOS GENERALES

15 **759** **7** **9** **2021**
Departamento Municipio Dia Mes Año

IDENTIFICACIÓN DE LA LICENCIA

Numero de Licencia 15759-2-21-0621
Objeto del Trámite Inicial
Tipo de Trámite Licencias Urbanísticas
Tipo de Licencia Construcción
Modalidad Obra Nueva

INFORMACIÓN SOBRE EL PREDIO

Código Catastral 000200051642000
Dirección CALLE 24 CON CR 11 VÍA IZ
Barrio VEREDA VANEGAS
Área de Construcción 119.65 Metros²
Número de Pisos 2
Matrícula Inmobiliaria 095-99017
Número del Paramento 030-21 Fecha Expedición 11/03/2021

INFORMACIÓN DEL TITULAR

Propietario CLAUDIA MILENA PATIÑO GUTIERREZ
Cedula o Nit del Titular 1057572031

OBSERVACIONES

Construcción vivienda Unifamiliar primer piso: cocina, sala comedor, garaje, un baño y patio de ropas. Segundo piso: tres alcobas y dos baños. Según planos aprobados, vigencia: veinticuatro (24) meses E/eliana.

ARQ. RAFAEL HOMERO PINTO PINTO

CURADOR URBANO No 2

CURADURÍA URBANA N°2

MUNICIPIO DE SOGAMOSO

NIT 74.337.072-7

DECRETO 1203-2017

ARTÍCULO 2.2.6.1.2.3.6 Obligaciones del titular de la licencia. El Curador Urbano o la autoridad encargada de estudiar, tramitar, y expedir licencias, deberá indicar al titular, el cumplimiento de las siguientes obligaciones:

1. Ejecutar las obras de forma tal que se garantice la salubridad y seguridad de las personas, así como la estabilidad de los terrenos y edificaciones vecinas y de los elementos constitutivos del espacio público.
2. Cuando se trate de licencias de urbanización, ejecutar las obras de urbanización, con sujeción a los proyectos técnicos aprobados y entregar y dotar las áreas públicas objeto de cesión gratuita con destino a vías locales, equipamientos colectivos y espacio público, de acuerdo con las especificaciones que la autoridad competente expida.
3. Mantener en la obra la licencia y los planos aprobados, y exhibirlos cuando sean requeridos por la autoridad competente.
4. Cumplir con el programa de manejo ambiental de materiales y elementos a los que hace referencia la Resolución 541 de 1994 del Ministerio del Medio Ambiente, o el acto que la modifique o sustituya, para aquellos proyectos que no requieren licencia ambiental, o planes de manejo, recuperación o restauración ambiental, de conformidad con el decreto único del sector ambiente y desarrollo sostenible en materia de licenciamiento ambiental.
5. Cuando se trate de licencias de construcción, solicitar la Autorización de Ocupación de Inmuebles al concluir las obras de edificación en los términos que establece el artículo 2.2.6.1.4.1 del presente decreto.
6. Someter el proyecto a supervisión técnica independiente en los términos que señala el Título I del Reglamento Colombiano de Construcción Sismo Resistente (NSR) 10.
7. Garantizar durante el desarrollo de la obra la participación del diseñador estructural del proyecto y del ingeniero geotecnista responsables de los planos y estudios aprobados, con el fin de que atiendan las consultas y aclaraciones que solicite el constructor y/o supervisor técnico independiente. Las consultas y aclaraciones deberán incorporarse en la bitácora del proyecto y/o en las actas de supervisión.
8. Designar en un término máximo de 15 días hábiles al profesional que remplazará a aquel que se desvinculó de la ejecución de los diseños o de la ejecución de la obra. Hasta tanto se designe el nuevo profesional, el que asumirá la obligación del profesional saliente será el titular de la licencia.
9. Obtener, previa la ocupación y/o transferencia de las nuevas edificaciones que requieren supervisión técnica independiente, el Certificado Técnico de Ocupación emitido por parte del Supervisor Técnico Independiente siguiendo lo previsto en el Título I del Reglamento Colombiano de Construcción Sismo Resistente NSR-10.
La ocupación de edificaciones sin haber protocolizado y registrado el Certificado Técnico de Ocupación ocasionará las sanciones correspondientes, incluyendo las previstas en el Código Nacional de Policía y Convivencia, Ley 1801 de 2016 o la norma que la adicione, modifique o sustituya.
10. Remitir, para el caso de proyectos que requieren supervisión técnica independiente, copia de las actas de la supervisión técnica independiente que se expidan durante el desarrollo de la obra, así como el certificado técnico de ocupación, a las autoridades competentes para ejercer el control urbano en el municipio o distrito quienes remitirán copia a la entidad encargada de conservar el expediente del proyecto, y serán de público conocimiento. En los casos de patrimonios autónomos en los que el fiduciario ostente la titularidad del predio y/o de la licencia de construcción, se deberá prever en el correspondiente contrato fiduciario quien es el responsable de esta obligación.
11. Realizar los controles de calidad para los diferentes materiales y elementos que señalen las normas de construcción Sismo Resistentes.
12. Instalar los equipos, sistemas e implementos de bajo consumo de agua, establecidos en la Ley 373 de 1997 o la norma que la adicione, modifique o sustituya.
13. Cumplir con las normas vigentes de carácter nacional, municipal o distrital sobre eliminación de barreras arquitectónicas para personas en situación de discapacidad.
14. Cumplir con las disposiciones contenidas en las normas de construcción sismo resistente vigente.
15. Dar cumplimiento a las disposiciones sobre construcción sostenible que adopte el Ministerio de Vivienda, Ciudad y Territorio o los municipios o distritos en ejercicio de sus competencias.

NOTA: Tener cuidado con las redes de servicio eléctrico.

Recibido: 



MUNICIPIO
MACROPROCESO: GESTION DE DE
PROCESO: GESTION DEL C



No. 20211700012441
Fecha Radicado: 16-MAR-2021 08:3
Destino: ANDRES RODRIGUEZ BENITEZ
Remitente: OFICINA ASESORA DE PLANEACION
Anexos: . Folios: 1.

NIT:891.855.130-1

CÓDIGO: MGI-02-02-F-01	CERTIFICADO DE PARAMENTO	FECHA 2019/06	VERSIÓN: 7
---------------------------	--------------------------	------------------	------------

PARAMENTO N°: 030-21 FECHA DE EXPEDICION: 11-03-2021 RECIBO DE CAJA N°: 000021

PROPIETARIO: ANDRES ABELINO RODRIGUEZ

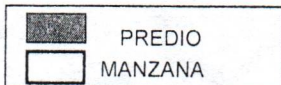
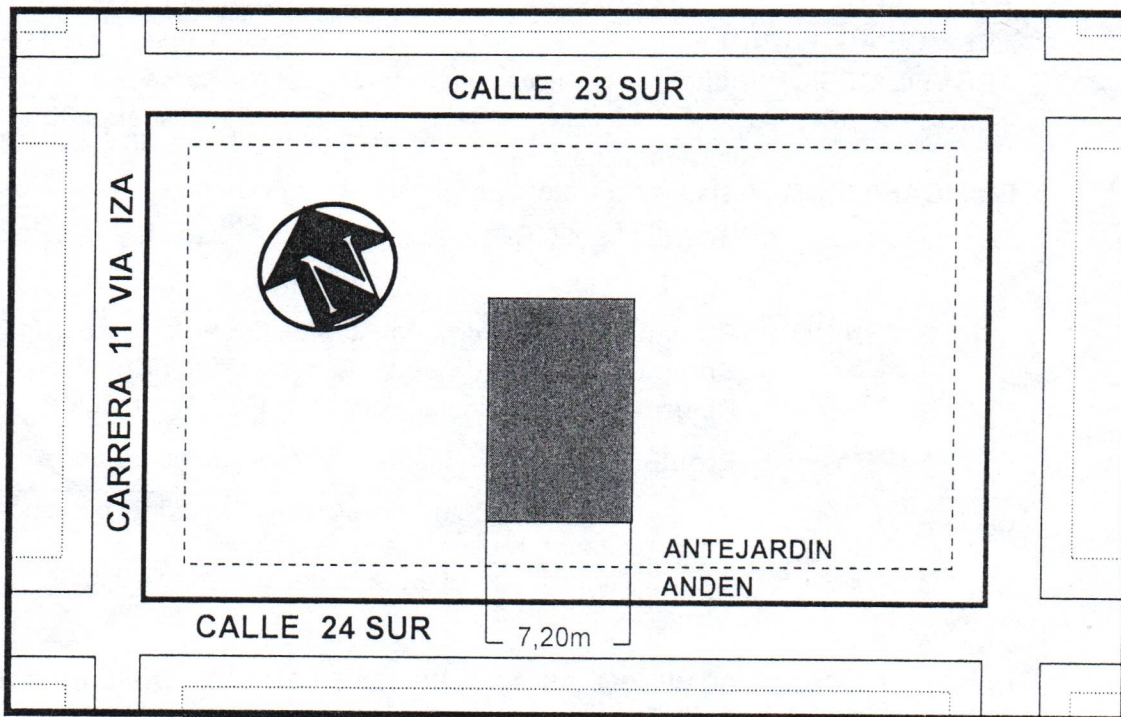
Ubicación: CALLE 24 SUR CON CARRERA 11 VIA IZA

Sector normativo:

III

Suelo:

SUBURBANO



VER NORMATIVA AL RESPALDO

Tipo	No	Frete	perfil vial	Voladizo	Antejardín	Andenes	Calzada	Z. Verde	Retrosesos	
C	24 SUR	7,20m	7,00m	0,30m	3,30m	1,00m	5,00m	0,00m	E. 0,00m	W. 0,00m

NOTA: ESTE PARAMENTO QUEDA SUJETO A LAS DISPOSICIONES DEL ACUERDO 029 DEL 28 DE DICIEMBRE DE 2016 (consulta pot.Sogamoso.org)
PRESENTAR PLANOS A LAS CURADURIAS DEBIDAMENTE FIRMADOS, POR EL PROPIETARIO, ARQUITECTO E INGENIERO. SEGUIR ESTACAS DE DEMARCACION.
LA EXPEDICION DEL PARAMENTO NO IMPLICA PRONUNCIAMIENTO ALGUNO SOBRE LINDEROS DE UN PREDIO, LA TITULARIDAD DE SU DOMINIO, NI LAS CARACTERISTICAS DE SU POSESION.
ESTE PARAMENTO ES VALIDO POR SEIS (6) MESES. CONSERVAR COPIA EN EL SITIO DE LA OBRA
SI EL PREDIO FORMA PARTE DE UN CONJUNTO DE VIVIENDA O URBANIZACION APROBADA DEBERA AJUSTARSE A LA VOLUMETRIA DEL CONJUNTO.
PARA CUALQUIER CLASE DE LICENCIA URBANISTICA SE DEBE TENER EN CUENTA LAS DISTANCIAS MINIMAS DE SEGURIDAD CONTENIDAS EN LA RESOLUCION N° 90708 DE AGOSTO 30 DE 2013 (RETIE)

Escritura N° 168 Fecha: 30-01-2016 Notaria: SEGUNDA DE SOGAMOSO
Folio Matrícula Inmobiliaria: 095-99017 Código Catastral: 000200051642000

OBSERVACIONES:

ARQ. FERNANDO BARRERA TORRES
PROFESIONAL UNIVERSITARIO

ARQ. RAUL ARMANDO GALVIS BARRERA
JEFE OFICINA ASESORA DE PLANEACION

Proyecto: Fernando B. (Prof. Univ.)

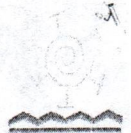
Reviso: Raul G. (Jefe Of. Asesora de Planeación)

SOGAMOSO, TAREA DE TODOS

Edificio Torre 6 calle 15 No 12 -14 PBX: 7 702040-41Ext

- planeacion@sogamoso-boyaca.gov.co

"SUAMOX ciudad del sol"



NIT: 891.855.130-1

S.G.C.

CÓDIGO: MGI-02-02-F-01	CERTIFICADO DE PARAMENTO	FECHA 2019/06	VERSIÓN: 7
---------------------------	--------------------------	---------------	------------

SUB-SECTOR NORMATIVO III

CLASIFICACION DEL SUELO	SUELO RURAL-SUBURBANO	
TRATAMIENTO	Mejoramiento	
AREA DE ACTIVIDAD	Residencial	
ÁREA DE CESIÓN (obligatoria para espacio publico)	No Aplica	
INDICE DE OCUPACION	15% Dispersa 30% Agrupada	
EDIFICABILIDAD	Altura máxima	Hasta 3 Pisos
	Aislamientos laterales y posteriores	3 metros
	Área mínima de predio	1.000 m2

REGIMEN DE USOS REMITIRSE AL ACUERDO 029 DE 2016 (POT) ART. 245 Y SUBSIGUIENTES	Principal	Vivienda campestre aislada y agrupada
	Complementario	Vivienda del propietario / Comercio G1, G2
	Restringido	Institucional G1, G2 / Agroindustrial G1
	Prohibido	Industrial, minería y usos urbanos
VOLADIZO	Máximo 0,80m, sin superar 1/3 parte del ancho de anden cuando no exista antejardín.	
ESTACIONAMIENTOS	Cumplir con el art. 260 del acuerdo 029 de 2016 (POT)	

NOTA1: PARA USOS COMERCIALES SE DEBE TENER EN CUENTA EL ARTÍCULO 259 DEL ACUERDO 029 DE 2016 (POT).

NOTA2: PARA VIVIENDA CAMPESTRE SE DEBE TENER EN CUENTA EL ARTÍCULO 261 DEL ACUERDO 029 DE 2016 (POT).

NOTA3: DEL INDICE DE OCUPACIÓN MAXIMO (I.O.M): ES EL PORCENTAJE O FRACCION PERMITIDO SOBRE EL ÁREA NETA URBANIZABLE DEL PREDIO, PARA SER OCUPADO CON AREAS DURAS CUBIERTAS (Cb) Y AREAS DURAS DESCUBIERTAS (Db); LAS DEMÁS SE CONSIDERAN AREAS VERDES PARA USO AGROPECUARIO O RECREATIVO EN SUELOS RURALES O SUBURBANOS Y DE ORNATOS EN SUELOS URBANOS, EN ANTEJARDINES, PATIOS INTERIORES O AISLAMIENTOS POSTERIORES O LATERALES.

FÓRMULA: $I. O. = \frac{AREAS\ DURAS\ CUBIERTAS\ (Cb) + AREAS\ DURAS\ DESCUBIERTAS\ (Db)}{AREA\ NETA\ URBANIZABLE\ DEL\ LOTE}$

NOTA4: EN EL ANTEJARDÍN DEBE CONTEMPLARSE LA PREVISIÓN DE ÁREA PARA LA SIEMBRA DE UN ÁRBOL, POR CADA 6m DE FRENTE, CONSULTAR CON LA OFICINA DE GESTION DEL RIESGO Y AMBIENTE

NOTA 5: SI EL PREDIO FORMA PARTE DE UN CONJUNTO DE VIVIENDA O URBANIZACIÓN APROBADA DEBERÁ AJUSTARSE A LA VOLUMETRÍA DEL CONJUNTO.

NOTA 6: EL AISLAMIENTO LATERAL PUEDE OBIARSE AL EMPATARSE CON DESARROLLOS EXISTENTES EN SECTORES DE MEJORAMIENTO SUBURBANO.

NOTA 7: CUALQUIER DUDA SE ACLARARÁ EN ESTE DESPACHO.

Jefe Oficina Asesora De Planeación