

**CURADURÍA URBANA N° 2**  
**MUNICIPIO DE SOGAMOSO**  
**NIT 74.337.072-7**

Sogamoso, 16 de abril de 2021.

*Certificación*

El señor Curador Urbano N° 2 de la ciudad de Sogamoso, certifica que el 09 de abril de 2021, se otorgó la licencia de construcción N° 15759-2-21-0253, con la resolución N° 15759-2-21-0253, por la cual se concede la licencia de construcción modalidad: Obra Nueva. A nombre **RUBY CRISTAL BOTIA DIAZ**. Que a la fecha no se presentaron recursos de reposición o apelación a la licencia y su resolución por lo que la misma se encuentra **EJECUTORIADA** desde el 16 de abril de 2021.

La presente se emite por solicitud del interesado.

Atentamente,

CURADURÍA URBANA N° 2  
SOGAMOSO



RAFAEL H. PINTO PINTO

**RAFAEL H. PINTO PINTO**

**Curador urbano N°2**

Elaboró: Johana Torres.

**CURADURÍA URBANA N° 2**  
**MUNICIPIO DE SOGAMOSO**  
**RAFAEL HOMERO PINTO PINTO**  
**CURADOR URBANO N° 2 SOGAMOSO**  
**NIT. 74.337.072-7**  
**RESOLUCION No. 15759-2-21-0253**

**POR LA CUAL SE CONCEDE LICENCIA DE CONSTRUCCION**

**El Curador Urbano N° 2 del Municipio Sogamoso**  
**En uso de sus facultades legales y en especial las conferidas por el Decreto 1077-15 y**

**CONSIDERANDO**

1. Que, **RUBY CRISTAL BOTIA DIAZ**, actuado como propietario(a)(s) del predio identificado con CC. N° **000100021425000**, Matricula(s) Inmobiliaria(s) N° **095-123383** área de lote 6.400,00 m<sup>2</sup> coordenadas un solo punto para ubicación del lote latitud Norte – Sur 05°45'03,62" y Lng: -072°55'00,16" presento en esta Curaduría, proyecto para solicitud de licencia Urbanística Modalidad: **Obra Nueva**, del predio localizado en la **CFALLE 49 N° 13-73, VEREDA LA MANGA** predio RURAL de esta ciudad.
2. Que recibida la solicitud se procedió a abrir el expediente con radicado N° 15759-2-21-0100 de fecha 11 de febrero de 2021 y se da iniciación del trámite contenido en la normatividad vigente.
3. Que el procedimiento establecido en el Decreto 1077-15, 1203 de 2017 y el acuerdo 029 de 2016 se cumplió a cabalidad.
4. Que dentro del procedimiento son revisados (04) cuatro planos arquitectónicos y (08) ocho planos estructurales.
5. Que en curso del procedimiento se revisó el cumplimiento de los requisitos de Ley. Esta Curaduría, dando cumplimiento a lo reglado en el art 30 de la Ley 400/1997, lo referente a la revisión de los diseños estructurales, ha sido adelantada por profesionales idóneos y que cumple con los requisitos fijados en el citado artículo, así como las normas colombianas de diseño y construcciones sismo resistentes NSR-10. Y cuenta con disponibilidad de servicios públicos.
6. Que se debe dar aplicación a la reglamentación de la generación y disposición de residuos a que hace referencia la resolución 472-17 Ministerio de Ambiente.
7. Que las licencias antes mencionadas tienen plena vigencia, pero se hace necesaria su ratificación por el presente acto administrativo.

En mérito de lo expuesto, el curador urbano 2 de Sogamoso,

**RESUELVE:**

**PRIMERO:** Conceder licencia de construcción 15759-2-21-0253 de fecha 09 de abril de 2021 otorgada a **RUBY CRISTAL BOTIA DIAZ**, Modalidad: Obra Nueva, Construcción Vivienda unifamiliar. primer piso: dos salas comedor, dos cocinas, cuatro baños, dos patios de ropas y cinco alcobas. Segundo piso: sala de proyección audio - visuales, dos salas de televisión, dos depósitos, cinco dormitorios, patio de ropas. Tercer piso: sala de proyección videos, cinco baños, almacenamiento productos agrícolas, sala de relajación y pausas activas.

**SEGUNDO:** Contra la presente Resolución, proceden los recursos de reposición ante la Curaduría Urbana N° 2 de Sogamoso y el de apelación ante el Alcalde Municipal o su delegado; según lo establece Código Administrativo. Los recursos de reposición y apelación deberán interponerse por escrito en la diligencia de notificación personal, o dentro de los cinco (05) días hábiles siguientes a ella, o a la notificación por aviso, o al vencimiento del término de publicación, según el caso.

**TERCER:** Según el Decreto 1077-17, artículo 2.2.6.1.2.3.6. El titular de la licencia debe cumplir con obligaciones.

**CUARTO:** La licencia de construcción, una vez en firme, tendrá una vigencia de veinticuatro (24) meses, en los términos del Decreto 1077-15. Artículo 2.2.6.1.2.4.1.

**QUINTO:** Al titular de la licencia le corresponde, cumplir las obligaciones contenidas en el decreto 1203-17, artículo 2.2.6.1.2.3.6. y cumplir con la supervisión técnica independiente si supera los 2.000 m<sup>2</sup> de área construida, de acuerdo a la ley 1796 de 2016.

**CURADURÍA URBANA N° 2**  
**MUNICIPIO DE SOGAMOSO**  
**RAFAEL HOMERO PINTO PINTO**  
**CURADOR URBANO N° 2 SOGAMOSO**  
**NIT. 74.337.072-7**  
**RESOLUCION No. 15759-2-21-0253**


**SEXTO:** Dar cumplimiento a la resolución vigente 472 de 2017 emitida por el Ministerio De Medio Ambiente con el fin de que el constructor garantice la gestión de residuos.

**SEPTIMO:** Se debe dar cumplimiento al Artículo 2.2.6.1.1.15. Decreto 1203, Cuando los profesionales que suscriben el formulario único nacional para la solicitud de licencias se desvinculen de la ejecución de los diseños o de la ejecución de la obra, deberán informar de este hecho al curador urbano o a la autoridad municipal o distrital encargada de expedir las licencias, según corresponda, quien de inmediato procederá a requerir al titular de la licencia para que informe de su reemplazo en un término máximo de 15 días hábiles. El profesional que se desvincule del proceso será responsable de las labores adelantadas bajo su gestión hasta tanto se designe uno nuevo.

**OCTAVO:** Publicar la valla de identificación de la obra tal como lo establece el Decreto 1077-15. Artículo 2.2.6.1.4.9.

**NOTIFÍQUESE Y CÚMPLASE**

Dada en Sogamoso, a los nueve (09) días del mes de abril de 2021.

  
**RAFAEL HOMERO PINTO PINTO**  
Curador Urbano N° 2  
C/c: Paquete Técnico



# CURADOR URBANO N° 2 RAFAEL HOMERO PINTO PINTO

CARRERA 11 N° 15-50 OFICINA 106  
PASAJE COMERCIAL SEIS DE SEPTIEMBRE  
TELEFONO 7717412



## DATOS GENERALES

**15**      **759**      **9**      **4**      **2021**  
Departamento    Municipio    Dia    Mes    Año

## IDENTIFICACIÓN DE LA LICENCIA

Numero de Licencia      15759-2-21-0253  
Objeto del Tramite      Inicial  
Tipo de Tramite      Licencias Urbanisticas  
Tipo de Licencia      Construcción  
Modalidad      Obra Nueva

## INFORMACIÓN SOBRE EL PREDIO


Codigo Catastral      000100021425000  
Dirección      CFALLE 49 N° 13-73  
Barrio      VEREDA LA MANGA  
Area de Construcción      663,99      Metros<sup>2</sup>  
Numero de Pisos      3  
Matricula Inmobiliaria      095-123383  
Numero del Paramento      415-20      Fecha Expedición      1/09/2020

## INFORMACIÓN DEL TITULAR

Propietario      RUBY CRISTAL BOTIA DIAZ  
Cedula o Nit del Titular      33378086

## OBSERVACIONES

Construcción Vivienda unifamiliar. primer piso: dos salas comedor, dos cocinas, cuatro baños, dos patios de ropas y cinco alcobas. Segundo piso: sala de proyección audio - visuales, dos salas de televisión, dos depositos, cinco dormitorios, patio de ropas. Tercer piso: sala de proyeccion videos, cinco baños, almacenamiento productos agricolas, sala de relajación y pausas activas. Según planos aprobados. vigencia: veinticuatro (24) meses

  
ARQ. RAFAEL HOMERO PINTO PINTO  
CURADOR URBANO No 2

# CURADURÍA URBANA N°2

MUNICIPIO DE SOGAMOSO

NIT 74.337.072-7

DECRETO 1203-2017

**ARTÍCULO 2.2.6.1.2.3.6 Obligaciones del titular de la licencia.** El Curador Urbano o la autoridad encargada de estudiar, tramitar, y expedir licencias, deberá indicar al titular, el cumplimiento de las siguientes obligaciones:

1. Ejecutar las obras de forma tal que se garantice la salubridad y seguridad de las personas, así como la estabilidad de los terrenos y edificaciones vecinas y de los elementos constitutivos del espacio público.
2. Cuando se trate de licencias de urbanización, ejecutar las obras de urbanización, con sujeción a los proyectos técnicos aprobados y entregar y dotar las áreas públicas objeto de cesión gratuita con destino a vías locales, equipamientos colectivos y espacio público, de acuerdo con las especificaciones que la autoridad competente expida.
3. Mantener en la obra la licencia y los planos aprobados, y exhibirlos cuando sean requeridos por la autoridad competente.
4. Cumplir con el programa de manejo ambiental de materiales y elementos a los que hace referencia la Resolución 541 de 1994 del Ministerio del Medio Ambiente, o el acto que la modifique o sustituya, para aquellos proyectos que no requieren licencia ambiental, o planes de manejo, recuperación o restauración ambiental, de conformidad con el decreto único del sector ambiente y desarrollo sostenible en materia de licenciamiento ambiental.
5. Cuando se trate de licencias de construcción, solicitar la Autorización de Ocupación de Inmuebles al concluir las obras de edificación en los términos que establece el artículo 2.2.6.1.4.1 del presente decreto.
6. Someter el proyecto a supervisión técnica independiente en los términos que señala el Título I del Reglamento Colombiano de Construcción Sismo Resistente (NSR) 10.
7. Garantizar durante el desarrollo de la obra la participación del diseñador estructural del proyecto y del ingeniero geotecnista responsables de los planos y estudios aprobados, con el fin de que atiendan las consultas y aclaraciones que solicite el constructor y/o supervisor técnico independiente. Las consultas y aclaraciones deberán incorporarse en la bitácora del proyecto y/o en las actas de supervisión.
8. Designar en un término máximo de 15 días hábiles al profesional que remplazará a aquel que se desvinculó de la ejecución de los diseños o de la ejecución de la obra. Hasta tanto se designe el nuevo profesional, el que asumirá la obligación del profesional saliente será el titular de la licencia.
9. Obtener, previa la ocupación y/o transferencia de las nuevas edificaciones que requieren supervisión técnica independiente, el Certificado Técnico de Ocupación emitido por parte del Supervisor Técnico Independiente siguiendo lo previsto en el Título I del Reglamento Colombiano de Construcción Sismo Resistente NSR-10.  
La ocupación de edificaciones sin haber protocolizado y registrado el Certificado Técnico de Ocupación ocasionará las sanciones correspondientes, incluyendo las previstas en el Código Nacional de Policía y Convivencia, Ley 1801 de 2016 o la norma que la adicione, modifique o sustituya.
10. Remitir, para el caso de proyectos que requieren supervisión técnica independiente, copia de las actas de la supervisión técnica independiente que se expidan durante el desarrollo de la obra, así como el certificado técnico de ocupación, a las autoridades competentes para ejercer el control urbano en el municipio o distrito quienes remitirán copia a la entidad encargada de conservar el expediente del proyecto, y serán de público conocimiento. En los casos de patrimonios autónomos en los que el fiduciario ostente la titularidad del predio y/o de la licencia de construcción, se deberá prever en el correspondiente contrato fiduciario quien es el responsable de esta obligación.
11. Realizar los controles de calidad para los diferentes materiales y elementos que señalen las normas de construcción Sismo Resistentes.
12. Instalar los equipos, sistemas e implementos de bajo consumo de agua, establecidos en la Ley 373 de 1997 o la norma que la adicione, modifique o sustituya.
13. Cumplir con las normas vigentes de carácter nacional, municipal o distrital sobre eliminación de barreras arquitectónicas para personas en situación de discapacidad.
14. Cumplir con las disposiciones contenidas en las normas de construcción sismo resistente vigente.
15. Dar cumplimiento a las disposiciones sobre construcción sostenible que adopte el Ministerio de Vivienda, Ciudad y Territorio o los municipios o distritos en ejercicio de sus competencias.

**NOTA:** Tener cuidado con las redes de servicio eléctrico.

Recibido: \_\_\_\_\_



MUNICIPIO DE SOGAMOSO

MACROPROCESO: GESTION DE DESARROLLO FISICO E INFRAESTRUCTURA  
PROCESO: GESTION DEL

NIT: 891.855.130-1



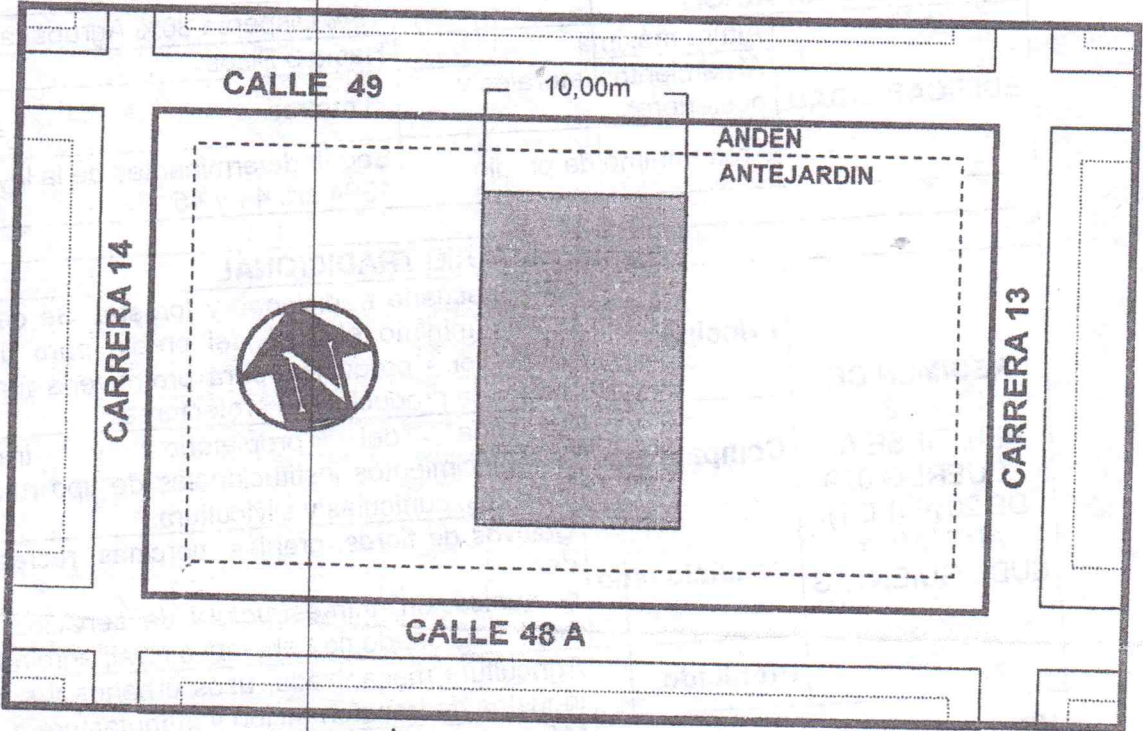
No. 20201700051521  
Fecha Radicado: 08-SEP-2020 11:4  
Destino: RUBY CRISTAL BOTIA DIAZ DIAZ  
Remitente: OFICINA ASESORA DE PLANEACION  
Anexos: . Folios: 8

CÓDIGO: MGI-02-02-F-01 CERTIFICADO DI

PARAMENTO N°: 415-20 FECHA DE EXPEDICION: 01-09-2020 RECIBO DE CAJA N°: 0000464

PROPIETARIO: RUBY CRISTAL BOTIA DIAZ Y OTROS

Ubicación: CALLE 49 CON CARRERA 13

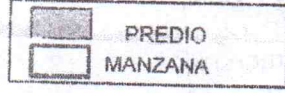


Sector normativo:

AT

Suelo:

RURAL



VER NORMATIVA AL RESPALDO

Tipo	No	Frete	perfil vial	Voladizo	Antejardín	Andenes	Calzada	Z. Verde	Retrocesos	
Cl	49	10,00m	12,00m	0,80m	3,50m	2,00m	8,00m	0,00m	E. 0,00m	W. 0,00m
									E.	W.

NOTA: ESTE PARAMENTO QUEDA SUJETO A LAS DISPOSICIONES DEL ACUERDO 029 DEL 28 DE DICIEMBRE DE 2016 (consulta [pot.Sogamoso.org](http://pot.Sogamoso.org)) PRESENTAR PLANOS A LAS CURADURIAS DEBIDAMENTE FIRMADOS, POR EL PROPIETARIO, ARQUITECTO E INGENIERO. SEGUIR ESTACAS DE DEMARCAACION. LA EXPEDICION DEL PARAMENTO NO IMPLICA PRONUNCIAMIENTO ALGUNO SOBRE LINDEROS DE UN PREDIO, LA TITULARIDAD DE SU DOMINIO, NI LAS CARACTERISTICAS DE SU POSESION. ESTE PARAMENTO ES VALIDO POR SEIS (6) MESES. CONSERVAR COPIA EN EL SITIO DE LA OBRA SI EL PREDIO FORMA PARTE DE UN CONJUNTO DE VIVIENDA O URBANIZACION APROBADA DEBERA AJUSTARSE A LA VOLUMETRIA DEL CONJUNTO. PARA CUALQUIER CLASE DE LICENCIA URBANISTICA SE DEBE TENER EN CUENTA LAS DISTANCIAS MINIMAS DE SEGURIDAD CONTENIDAS EN LA RESOLUCION N° 90708 DE AGOSTO 30 DE 2013 (RETIE)

Escritura N° 1944 Fecha: 12-12-2017 Notaria: PRIMERA DE SOGAMOSO

Folio Matrícula Inmobiliaria: 095-123383 Código Catastral: 000100021425000

OBSERVACIONES: SE TOMA FRENTE PARCIAL SOLO POR LA CALLE 49

FERNANDO BARRERA TORRES  
ARQUITECTO U.S.T.A.  
M.P. A15029004-74164959

ARQ. FERNANDO BARRERA TORRES  
PROFESIONAL UNIVERSITARIO

ARQ. RAUL ARMANDO GALVIS BARRERA  
JEFE OFICINA ASESORA DE PLANEACION

Proyecto: Fernando B. (Prof. Univ.)  
Reviso: Raul G. (Jefe Of. Asesora de Planeación)

SOGAMOSO, TAREA DE TODOS  
Edificio Torre 6 calle 15 No 12 -14 PBX: 7 702040-41Ext  
- planeacion@sogamoso-boyaca.gov.co  
"SUAMOX ciudad del sol"



NIT: 891.855.130-1

CÓDIGO:  
MGI-02-02-F-01

CERTIFICADO DE PARAMENTO

FECHA 2019/06

VERSIÓN: 7

S.G.C.

**SECTOR NORMATIVO RURAL AT**

<b>CLASIFICACION DEL SUELO</b>		SUELO RURAL
<b>CATEGORIA</b>		Producción
<b>USO RECOMENDADO</b>		Agropecuario tradicional
<b>INDICE DE OCUPACION</b>		15% Dispersa 30% Agrupada
<b>EDIFICABILIDAD</b>	Altura máxima	Hasta 3 Pisos
	Aislamientos laterales y posteriores	3 metros
	Área mínima de predio	Seguir determinantes de la ley 160 de 1994 art. 44 y 45

**AGROPECUARIO TRADICIONAL**


<b>REGIMEN DE USOS</b> REMITIRSE AL ACUERDO 029 DE 2016 (POT) ART. 219 Y SUBSIGUIENTES	<b>Principal</b>	Agropecuario tradicional, y forestal. Se debe dedicar como mínimo el 20% del predio para uso forestal protector - productor, para promoverla formación de bosques productores - protectores.
	<b>Compatibles</b>	Vivienda del propietario y trabajadores, establecimientos institucionales de tipo rural, granjas avícolas, cunículas y silvicultura.
	<b>Condicionado</b>	Cultivos de flores, granjas, porcinas, recreación, vías de comunicación, infraestructura de servicios, comercio local relacionado con el ámbito rural, agroindustria.
	<b>Prohibido</b>	Agricultura mecanizada, usos urbanos y suburbanos, industria de transformación y manufacturera.
<b>VOLADIZO</b>		Máximo 0,80m, sin superar 1/3 parte del ancho de andén cuando no exista antejardín.

NOTA1: SE DEBE GARANTIZAR EL AUTOABASTECIMIENTO EN SERVICIOS PÚBLICOS DOMICILIARIOS ART. 194 ACUERDO 029 DE 2016.

NOTA2: DEL INDICE DE OCUPACIÓN MÁXIMO (I.O.M): ES EL PORCENTAJE O FRACCIÓN PERMITIDO SOBRE EL ÁREA NETA URBANIZABLE DEL PREDIO, PARA SER OCUPADO CON ÁREAS DURAS CUBIERTAS (Cb) Y ÁREAS DURAS DESCUBIERTAS (Db); LAS DEMÁS SE CONSIDERAN ÁREAS VERDES PARA USO AGROPECUARIO O RECREATIVO EN SUELOS RURALES O SUBURBANOS Y DE ORNATOS EN SUELOS URBANOS, EN ANTEJARDINES, PATIOS INTERIORES O AISLAMIENTOS POSTERIORES O LATERALES.

FÓRMULA:  $I. O. = \frac{Cb + Db}{A}$  = ÁREAS DURAS CUBIERTAS: (Cb) + ÁREAS DURAS DESCUBIERTAS: (Db)/ÁREA NETA URBANIZABLE DEL LOTE.

NOTA 3: CUALQUIER DUDA SE ACLARARÁ EN ESTE DESPACHO.



Jefe Oficina Asesora De Planeación

SOGAMOSO, TAREA DE TODOS

Edificio Torre 6 calle 15 No 12 -14 4° PISO PBX: 7 702040-41Ext 106

[www.sogamoso-boyaca.gov.co](http://www.sogamoso-boyaca.gov.co) - [planeacion@sogamoso-boyaca.gov.co](mailto:planeacion@sogamoso-boyaca.gov.co)

"SUAMOX ciudad del sol"