

APROBADO
20 OCT 2016

CURADURIA URBANA N° 2
SOGAMOSO

ING. EDILBERTO NARANJO ALVAREZ

N° 778-16

MANUEL LOZANO
ARQUITECTO

PROYECTO:
PLANO SUBDIVISION

LOCALIZACION:
COP. 25 N° 16-25
MUNICIPALIDAD DE SOGAMOSO

ARQUITECTO:
MANUEL LOZANO
MATE. PROF. 14324

PROPIETARIO:
EDGARDO ANTONIO FERNANDEZ Y SOCIO

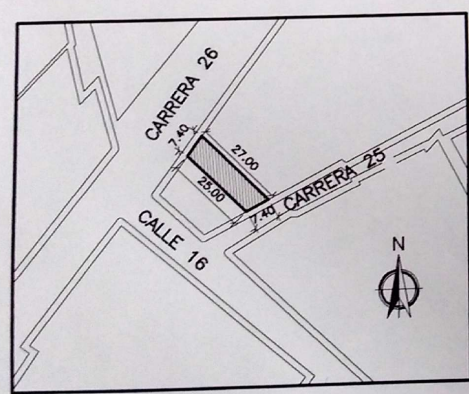
CONTIENE:
PLANTA LOTE
LOCALIZACION
CUADRO DE AREAS
PERFIL VIA

ELABORADO:
ANAYADA PARADA 9
DEPARTAMENTO DE ARQUITECTURA E INGENIERIA
CEL. 312 462217

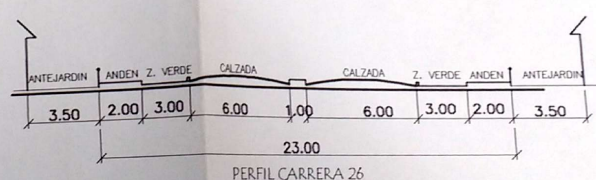
ESCALA:
1:250

FECHA:
OCTUBRE 2016

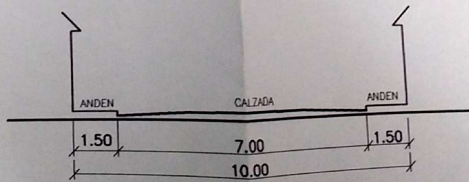
PLANO N°:
1/1



LOCALIZACION



PERFIL CARRERA 26



PERFIL CARRERA 25

CUADRO DE AREAS	
AREA	M2
AREA DEL LOTE	200.00
LOTE N° 1	96.00
LOTE N° 2	104.00