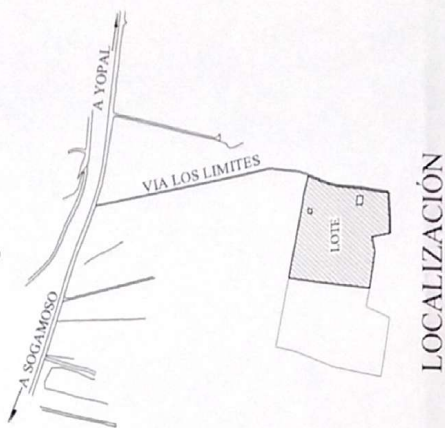
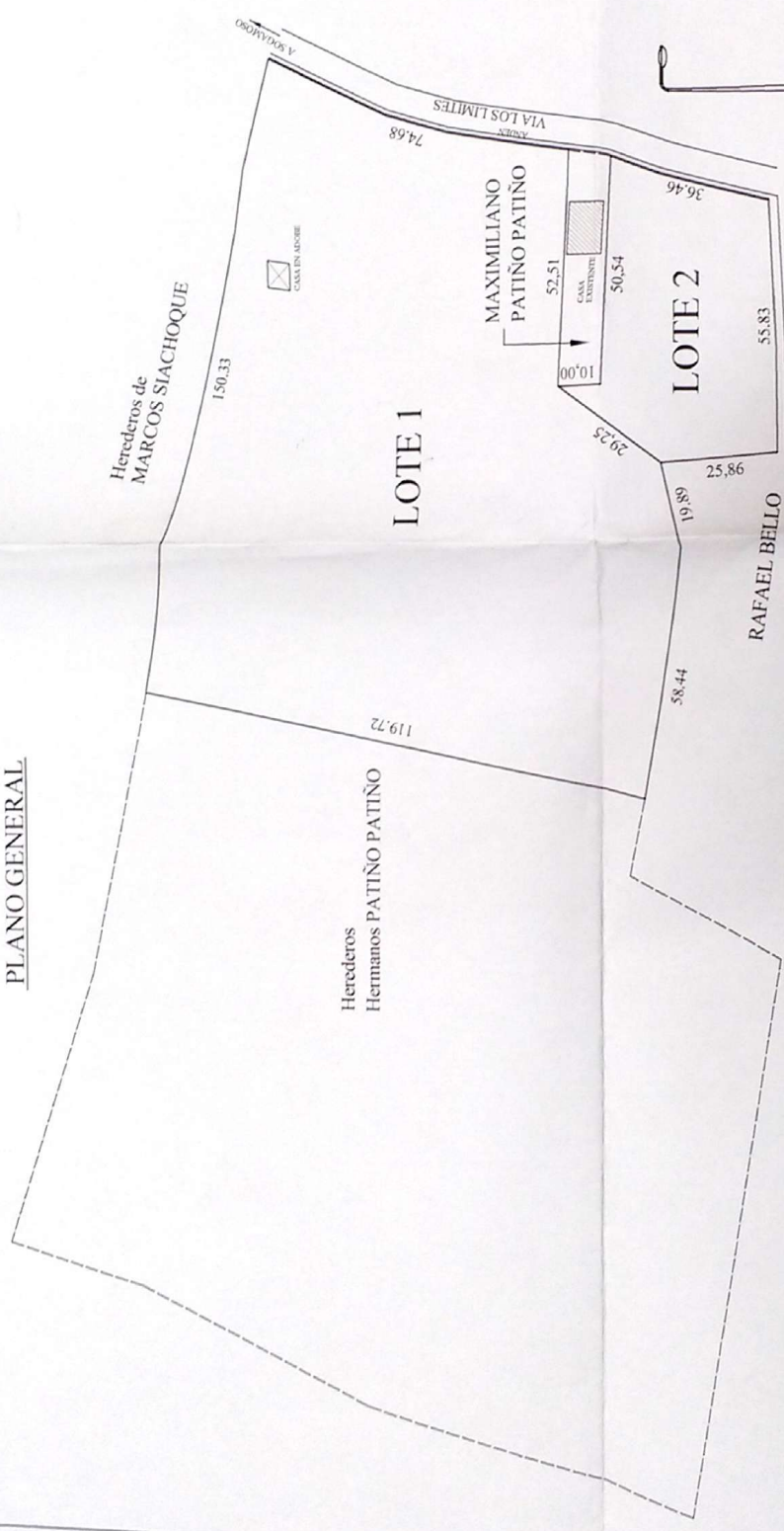


PLANO GENERAL



LOCALIZACIÓN

DATOS JURIDICOS DEL PREDIO

ESCRITURA N°: 1658 - FECHA 26 - 07 - 2016
MATRÍCULA INMOBILIARIA: 095-119227 ✓
CÓDIGO CATASTRAL: 00-02-0003-1759-000
PARAMENTO N°: 821-7 ✓
TIPO SUELO: RURAL ✓



Arq. FREDY EDU. MONTAÑA B.  
 NIT. 48865067418064

CUADRO DE AREAS

AREAS DE SUBDIVISIÓN	
LOTE 1	= 14.895,87 M <sup>2</sup>
LOTE 2	= 2.304,13 M <sup>2</sup>
<b>AREA LOTE</b>	<b>= 17.200 M<sup>2</sup></b>

**APROBADO**

05 OCT 2016  
 CURADURIA URBANA N° 2  
 SOGAMOSO  
 ARO. EDILBERTO NARANJO ALVAREZ  
 744-16-3



PERFIL VIA RURAL LOS LIMITES

PROYECTO:  
 SUBDIVISIÓN  
 LOTE "CASA DE TEJA"

Vº Bº PROPIETARIO  
 OSWALDO PEREZ GUAPARRO Y OTRO

Vº Bº CURADURIA

UBICACIÓN:  
 1ª CHORRERA  
 MUNICIPIO DE SOGAMOSO

CONTIENE:  
 PLANTA GENERAL  
 VIDE LOS LIMITES  
 CUADRO DE AREAS  
 Y LOCALIZACIÓN

FECHA: SEPTIEMBRE DE 2016  
 DIGITO: PLOT.CAD. 313.362181PL  
 PLANO: 1 de 1  
 Escala: 1 : 1000