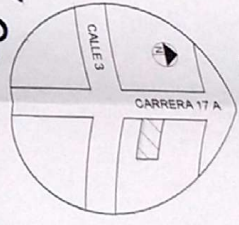


**CARRERA 17 A**

SUR  
HEREDEROS DE CARLINA HOLGUIN

NORTE  
PRIMITIVO MOLINA

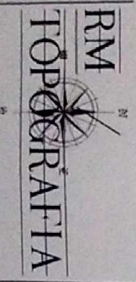
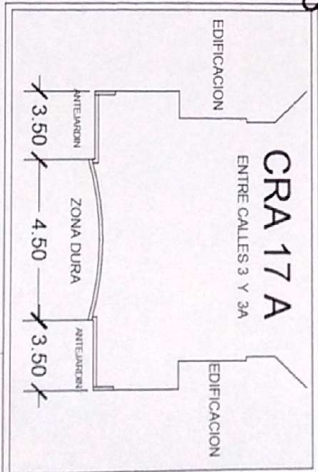


**CONVENCIONES**

- AREA CONSTRUIDA
- AREA PARA VIAS
- LINDERO SEGUN ESCRITURAS

CUADRO DE AREAS	
AREA TOTAL LOTE	372.40 M2
AREA LOTE 1	186.20 M2
AREA LOTE 2	186.20 M2
AREA CONSTRUIDA	146.00 M2

**APROBADO**  
17 Ago 2016  
CURADURIA URBANA Nº 2 Q  
SOLICITADO  
ARQ. EDILBERTO NARANJO ALVAREZ  
Nº 6 03 - 16  
ORIENTE  
MARIA INES TAPIA SIERRA  
PERFIL VIAL



PROYECTO:  
**SUBDIVISION**  
UBICACION: CARRERA 17 A No. 33, 332  
SOCIEDAD SERVICA

LEVANTO:  
RICARDO ANDRES MONROY PATINO  
LICENCIADO PROFESIONAL: 01-15942

CONTIENE:  
PLANTA GENERAL DE LOTE  
CUADRO DE AREAS  
PERFIL VIAL  
LOCALIZACION

FECHA:  
08-01-2016  
ESCALA:  
1:100

CON CATASTRAL  
MATRICIA A NOMBRE ANIA 095-70658  
ESCRITURA NUMERO: 0953 DE 02-05-2016  
PROYECTO: LINDERO  
MARIA INES TAPIA SIERRA Y OTRO

PLANO:  
1 DE 1

VO BO CURADURIA