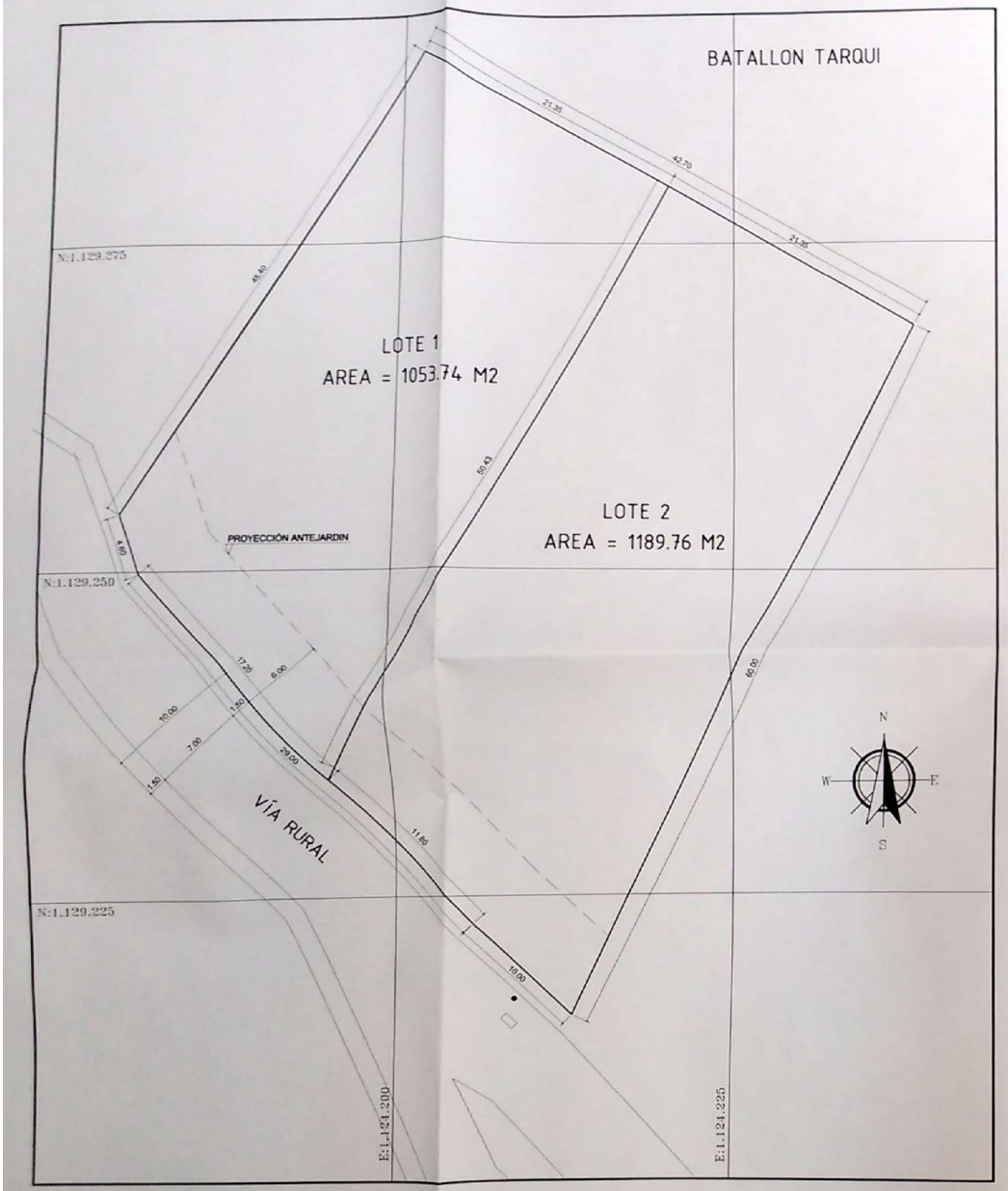

PLANTA GENERAL

ESCALA 1 : 250

LOCALIZACIÓN

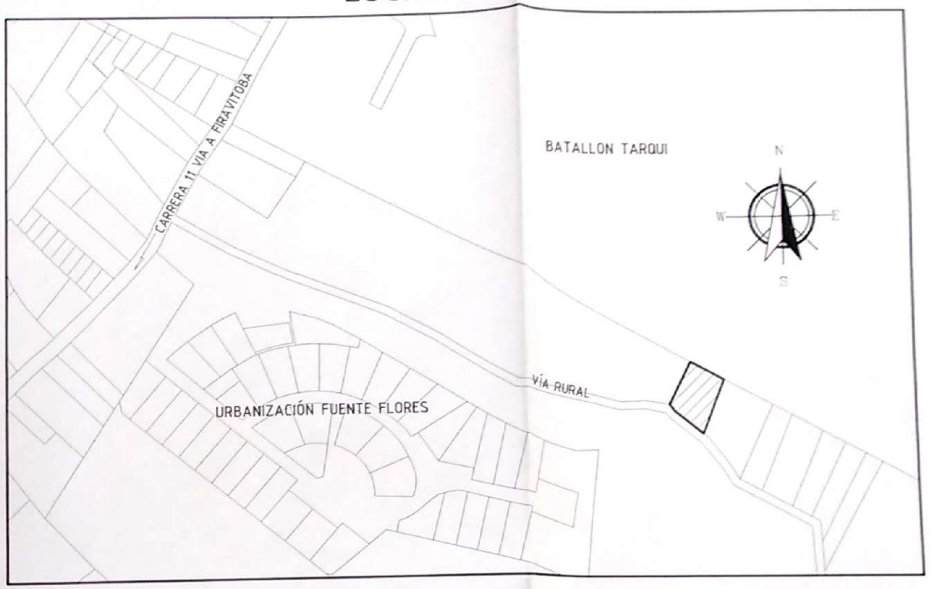

PERFILES DE VIA



VÍA RURAL AL NORTE DE LA URB. FUENTE FLORES

ESCALA 1 : 125

DATOS DEL LOTE

Propietario:	JAIME ALEXANDER PEDRAZA
Ubicación:	VÍA RURAL AL NORTE DE LA URB FUENTE FLORES Y CARRERA 11 VÍA A IZA

Escrituras No.: 339 del 20-02-2016 Notaría Tercera de Sogamoso
Folio de Matrícula Inmobiliaria No: 095-141372
Código Catastral: 00-02-0005-2430-000.
Paramento No.: 350-16 de fecha 24-05-2016
Suelo: SUBURBANO

CUADRO DE AREAS

AREA TOTAL DEL LOTE		2243.50 M^2
AREA LOTE No 1	1053.74 M^2	
AREA LOTE No 2	1189.76 M^2	
AREA UTIL DEL LOTE		2243.50 M^2

APROBADO

09 AGO 2016

CURADURIA URBANA Nº 2 Q
SOGAMOSO

ARQ. EDILBERTO NARANJO ALVAREZ

Nº 584 - 16

HAROLD H. PÉREZ R.
INGENIERO CIVIL U.M.N.G.
M.P. 25202-295892 CND.

No. de plano: 1 DE 1

V°B° Ingeniero: Ing. Harold Perez M.P. 25202-295892

V°B° Curaduría

LOTEO
VIA PRIVADA CONTIGUA AL NORTE DE LA URBANIZACION FUENTE FLORES

Contiene:
- PLANTA GENERAL
- PERFILES DE VIAS
- CUADRO DE AREAS
- LOCALIZACION
- DATOS DEL LOTE

V°B° Propietario: JAIME ALEXANDER PEDRAZA

Escala: 1:250 Fecha: Junio de 2016 Dibujo: Harold Perez