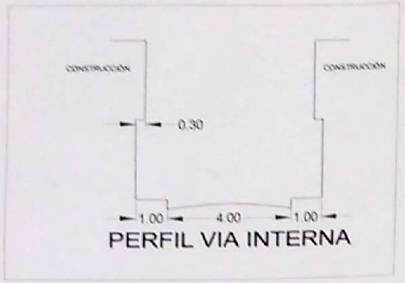

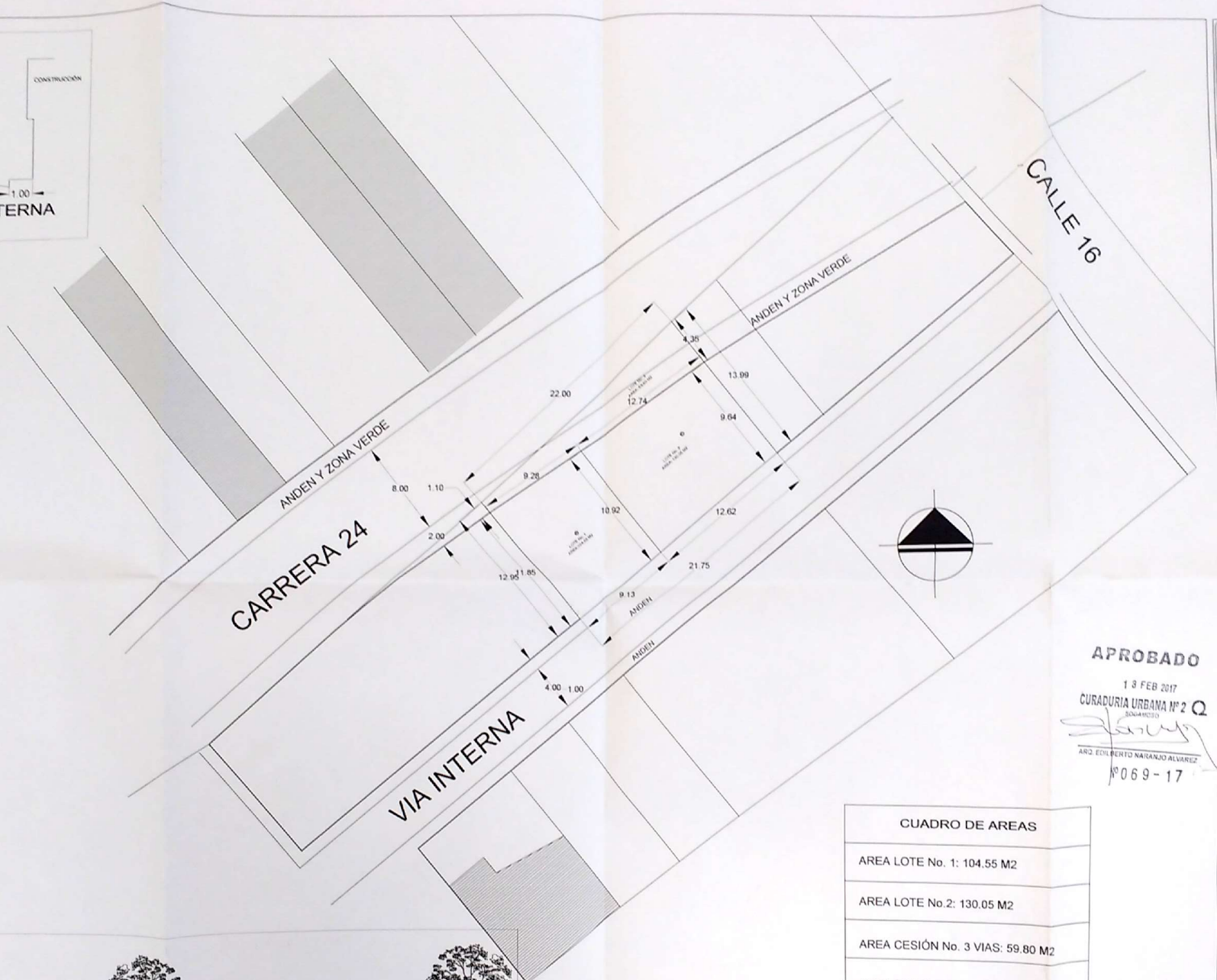

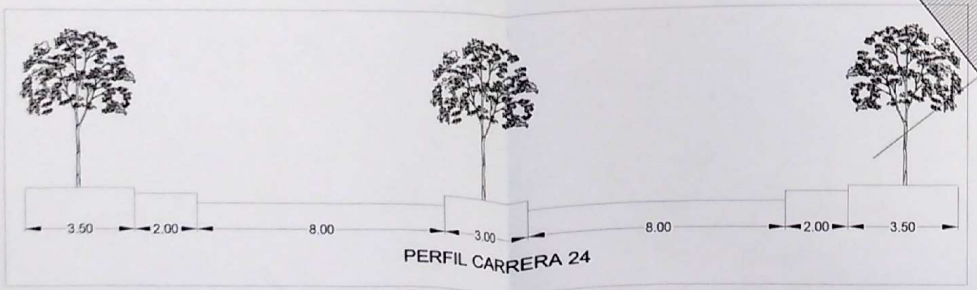

CUADRO DE AREAS
AREA LOTE No. 1: 104.55 M2
AREA LOTE No.2: 130.05 M2
AREA CESIÓN No. 3 VIAS: 59.80 M2
AREA TOTAL DEL LOTE: 294.40 M2

APROBADO
13 FEB 2017
CURADURIA URBANA Nº 2 Q
SOGAMOSO
ARQ. EDILBERTO NARANJO ALVAREZ
Nº 069-17

PROYECTO:
RECONOCIMIENTO PREDIAL SUBDIVISIÓN

PROMOTOR:
SANDRA PATRICIA HERNANDEZ AVILA
PROPIETARIO(S)

PROFESIONAL RESPONSABLE:
DIEGO ARMANDO MORENO

DISEÑO:
DIEGO ARMANDO MORENO
ARQUITECTO
MAT:A25592009-80218102

CONTIENE:
PLANTA DE LOCALIZACIÓN
CUADRO DE ÁREAS
PERFILES VIALES
PLANTA DE LOTEO

OBSERVACIONES:

LOCALIZACION:
MUNICIPIO DE SOGAMOSO
DEPARTAMENTO DE BOYACÁ
DIRECCIÓN: CRA 16 #23-49 LOTE 106

DIBUJO:
DIEGO ARMANDO MORENO
ARQUITECTO

ESCALA: 1 : 200

FECHA: NOVIEMBRE 2016

PLANO No.
1 de 1

Scanned by CamScanner