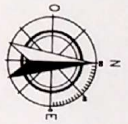
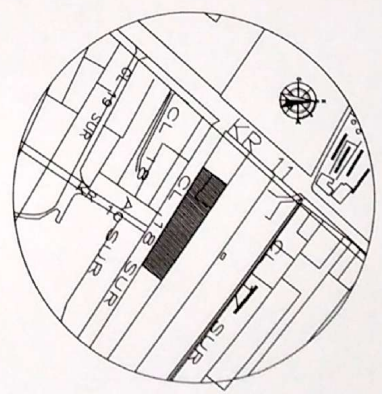



CUADRO DE AREAS	AREA	m2
LOTE N° 1	557,50	
LOTE N° 2	575,67	
LOTE N° 3	384,24	
AREA TOTAL	1517,41	



PERFIL CALLE 18 SUR

**APROBADO**

00-9

LINEA DE ANTEJARDIN

**MYRIAM MOLANO MOLANO**  
INGENIERA

PROYECTO:  
**SUBDIVISION**  
LOCALIZACION:  
CALLE 18 SUR CON CARRERA 11  
SOGAMOSO

CONTIENE:  
PLANTA LOTE  
LOCALIZACION  
CUADRO DE AREAS  
PERFIL CALLE 18 SUR

VIAJE INGENIERIA  
PROFESARIO:  
HENRIY MOLANO Y OTROS

ESCRITURA NOTARIA SEGUNDA  
No 2936 DE 03-12-2016  
MAT INM. 095-67095  
COD CATASTRAL. 00-02-0005-2013-000

VIAJE CUADRO 0 2 ENE 2017  
**CURADURIA URBANA N° 2 Q**  
SOGAMOSO

ESCALA: 1:200  
FECHA: DICIEMBRE 2016  
PLANO No: 1-1

NO 02-17