

Y:1124550



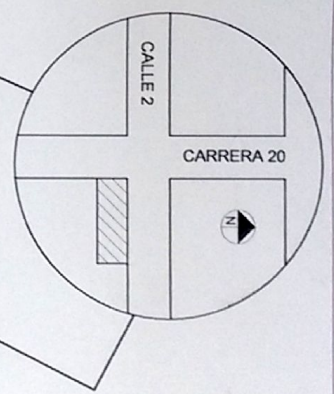
APROBADO
07 JUL 2016

CURADURIA URBANA Nº 2 Q
SOGANOSO

ARQ. EDILBERTO NARANJO ALVAREZ




Nº 489-16

LOCALIZACION



CUADRO DE AREAS	
AREA TOTAL LOTE	405,00 M ²
AREA LOTE 1	113,00 M ²
AREA LOTE 2	98,70 M ²
AREA LOTE 3	88,30 M ²
AREA PARA VIAS	105,00 M ²

CONVENCIONES


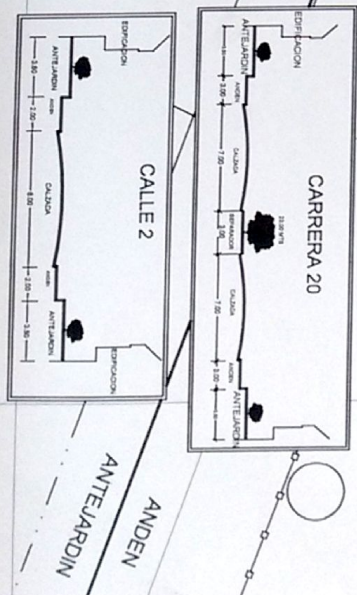
-  AREA CONSTRUIDA
-  AREA PARA VIAS
-  LINDERO SEGUN ESCRITURAS

CARRERA 20


CALLE 2



PERFIL VIAL



PROYECTO:
SUBDIVISION
UBICACION: CALLE 2 CON CARRERA 20
SOGANOSO BOYACA

LEVANTO:

INGENIERO EN PLANIFICACION URBANA Y PATRIMONIO
LICENCIADO PROFESIONAL N.º 01-15942

CONTIENE:
PLANTA GENERAL DE LOTEO
CUADRO DE AREAS
PERFIL VIAL
LOCALIZACION

FECHA:
20-06-2016
ESCALA:
1:.....200

CON CATASTRAL:
MATRICULA INMOBILIARIA: 095 - 48310
PROPIETARIO:
NORBERTO MERCHAN BALBUENA Y OTROS

Vo Bo CURADURIA
PLANO: 1 DE 1