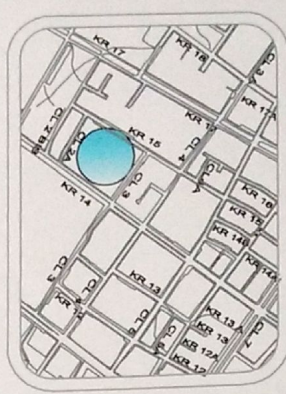
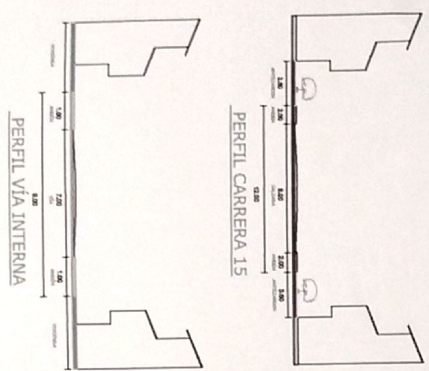




LOCALIZACIÓN



PERFILES VIALES



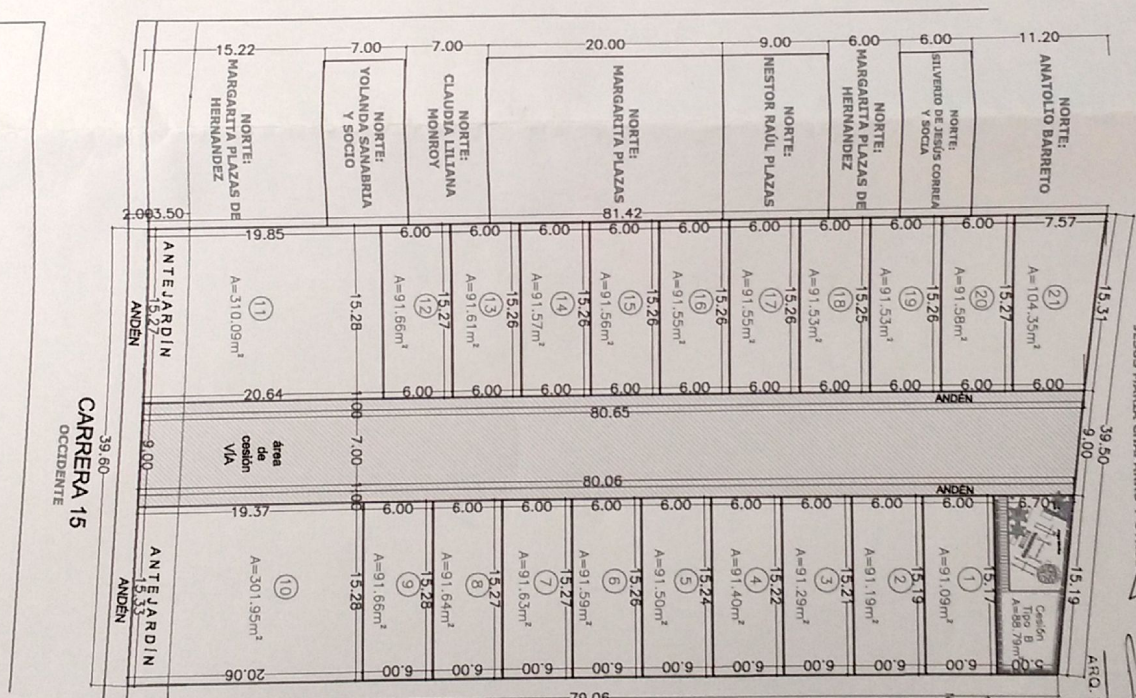
CUADRO DE AREAS

Área	Lote	m ²
Área Lote 1		91.09
Área Lote 2		91.19
Área Lote 3		91.29
Área Lote 4		91.40
Área Lote 5		91.50
Área Lote 6		91.59
Área Lote 7		91.63
Área Lote 8		91.64
Área Lote 9		91.66
Área Lote 10		301.95
Área Lote 11		310.09
Área Lote 12		91.66
Área Lote 13		91.61
Área Lote 14		91.57
Área Lote 15		91.56
Área Lote 16		91.55
Área Lote 17		91.55
Área Lote 18		91.53
Área Lote 19		91.53
Área Lote 20		91.58
Área Lote 21		104.35
Cesión Tipo B (Común)		88.79
Cesión Tipo C (Vía)		712.69
ÁREA TOTAL		3165.00
Cesión Tipo A (compensación)		475.00

DATOS DEL PREDIO

Código Catastral	010108160022000
Matrícula Inmobiliaria	095-122538
Escritura No.	722
Fecha	18-03-2013
Notaría	Segunda Sog.
Paramento No.	235-13

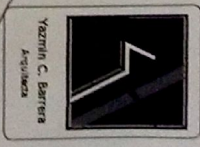
CALLE 3



ORIENTE: JESÚS MARIA CHAPARRO Y OTROS

01 ABR 2016
CURADURIA URBANA N° 2
SOGAMOSO
ARQ. EDILBERTO VARRANO ALVAREZ
N° 225-16

APROBADO



PROYECTO: URBANIZACION

PROYECTANTE: BARCEBAS

ARQUITECTO: [Signature]

Vº PLANIFICACION: [Signature]

CONTIENE: PLANO ESTACIONAMIENTO CUADRO DE AREAS PERFILES VIALES

ESCALA: 1:300

FECHA: FEBRERO 2016

SOGAMOSO/CAVA

PLANO: 1/1

OBSERVACIONES: