

OCCIDENTE
CARRERA 25 A

ANDEN
7.00

LOTE 2
AREA= 123.15 m²

7.00

LOTE 1
AREA= 158.88 m²


ANDEN
8.00

ORIENTE
CARRERA 25

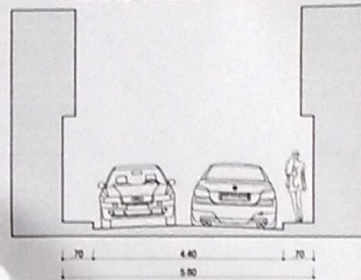
SUR
CALLEJUELA EXISTENTE
VIA DE 2 M

NORTE
YANETH PLAZAS

PERFIL VIAL CARRERA 25

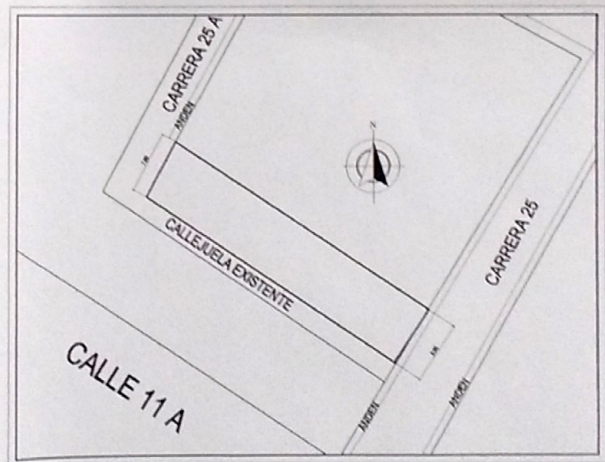


PERFIL VIAL CARRERA 25 A



CUADRO DE AREAS

AREA DEL LOTE 1	158.88 m ²
AREA DEL LOTE 2	123.15 m ²
AREA TOTAL LOTE	282.03 m ²



LOCALIZACION

ESCALA: 1-750



MARTINEZ CO.
ARQUITECTOS & ASOCIADOS

DISEÑO: ARQ. JOSÉ MARTÍNEZ MAT. 20700-4-1670	PROPIETARIO: JOSÉ ESTEBAN ANTONIO ALARCÓN
PROYECTO: SUBDIVISION LOTEO CARRERA 25 CON CALLEJUELA SOGOMOSO-BOYACA	CONTENIDO: - FACHADA POSTERIOR CORTE A-A
DIBUJO: Impresiones Tel 770 482 79	ESCALA: 1-100 FECHA: MARZO DE 2016
PLANO NO. 1/1	

APROBADO

28 MAR 2016

CURADURIA URBANA N° 2 Q
SOGOMOSO

ARG. EDILBERTO NARANJO ALVAREZ