

**APROBADO**

18 MAR 2016

CURADURIA URBANA N° 2 C  
SOGAMOSO

ARQ. EDUARDO MARIANO ALVAREZ  
N° 189-16

Ana Delia Gonzalez  
Jorge Ouwaldo Moreno  
Pedro Nel Albarracin  
Luz Marina Villa H.

SUR

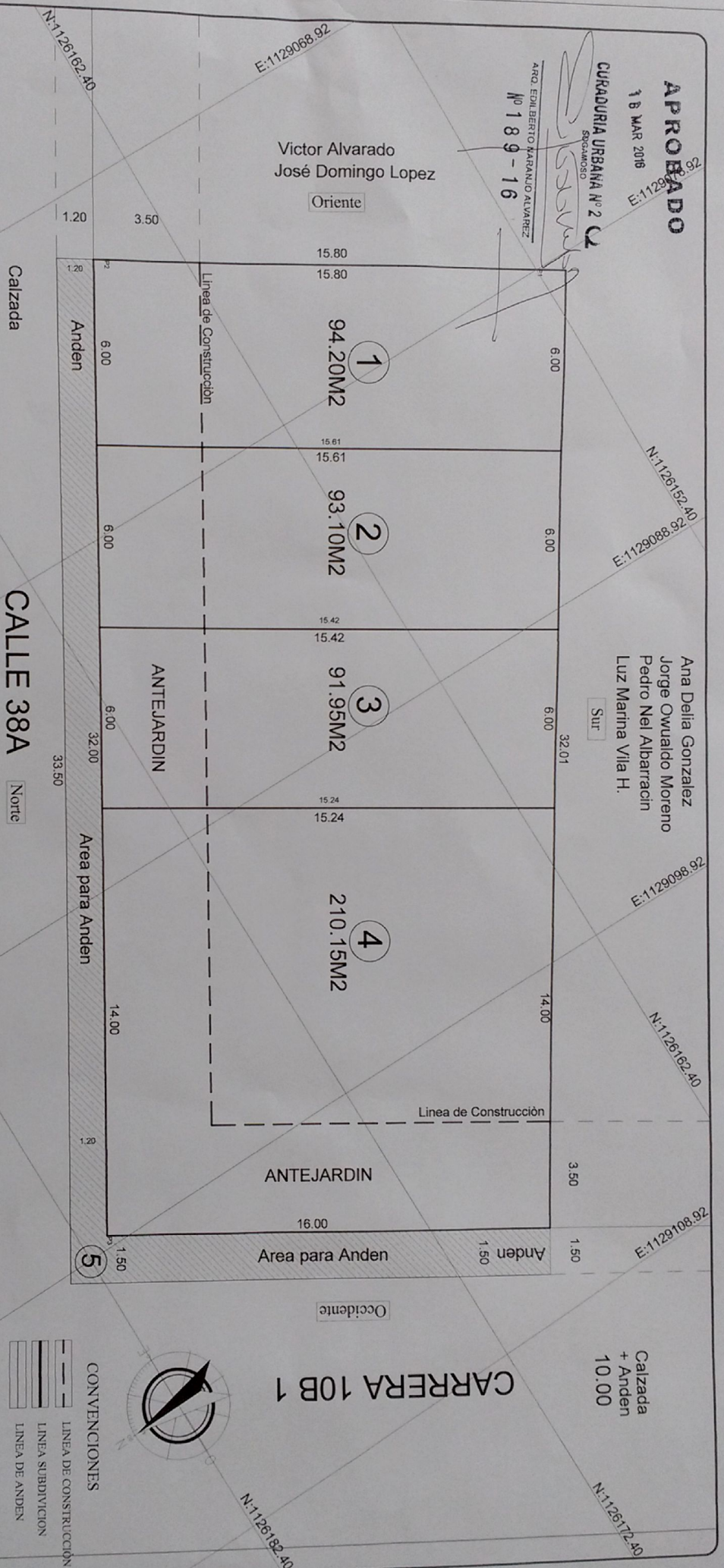
Calzada + Anden  
10.00

Victor Alvarado  
José Domingo Lopez

Oriente

CARRERA 10B 1

Occidente



**CALLE 38A**

Norte


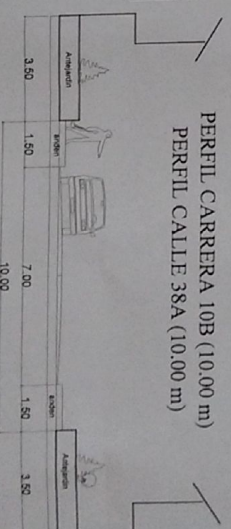
**DOCUMENTOS**

- Paramento No. 162-16
- Escritura Resolución SN 30-10-2015
- Registro de Matricula No. 095-144558
- Código Catastral No. 010202330102000

Lote No	Propietario	M2
1		94.20
2		93.10
3		91.95
4	Retroceso par vía	210.15
5		46.60
<b>Total</b>		<b>536.00</b>

**GEO-REFERENCIA**

- P1-E:1.126152.40 N:1.129078.92
- P2-E:1.126138.67 N:1.129070.44
- P3-E:1.126125.53 N:1.129094.21



**INGENIERO CIVIL - UMG**  
SOGAMOSO - BOYACA  
Cali, 310 320 3508  
eduardo@eduardoalvarez.com

**TOPOGRAFIA**  
GERENCIAMIENTO

Ing. **ELICIO BARON SILVA**  
M.P. 425202-275885

Propietario:  
Pedro Antonio Ponguita  
Mariana Baron Nossas

Contiene:  
- Levantamiento Topografico  
- Planta General  
- Cuadro de Areas

FECHA: **Marzo de 2016**  
ESCALA: 1:75  
PLANO No. 1 DE 1  
ESCALA DE PLOT: 1:125  
ARCHIVO: LTV Pedropnguita - plot